

Aktuelt tinglyst dokument



Dokument:

Dato/løbenummer: 29.08.2018-1010069867

Servitut:

Senest påtegnet:

29.08.2018 10:16:49

Ejendom:

Landsejerlav: Grejs By, Grejs
Matrikelnummer: 0004c

Adresse: Viborg Hovedvej 24A
7100 Vejle

Landsejerlav: Grejs By, Grejs
Matrikelnummer: 0050f

Landsejerlav: Grejs By, Grejs
Matrikelnummer: 0057c

Landsejerlav: Grejs By, Grejs
Matrikelnummer: 0066

Landsejerlav: Lindved By, Sindbjerg
Matrikelnummer: 0003ah

Landsejerlav: Grejs By, Grejs
Matrikelnummer: 0047

Landsejerlav: Grejs By, Grejs
Matrikelnummer: 0001e

Landsejerlav: Agersbøl, Sindbjerg
Matrikelnummer: 0001l

Landsejerlav: Ulkær By, Sindbjerg
Matrikelnummer: 0014o

Landsejerlav: Grejs By, Grejs
Matrikelnummer: 0004e

Adresse: Viborg Hovedvej 23
7100 Vejle

Landsejerlav: Grejs By, Grejs
Matrikelnummer: 0029a

Landsejerlav: Grejs By, Grejs
Matrikelnummer: 0004f

Adresse: Viborg Hovedvej 15
7100 Vejle

Landsejerlav: Grejs By, Grejs
Matrikelnummer: 0015c

Landsejerlav: Grejs By, Grejs
Matrikelnummer: 0014b

Adresse:	Bavnbjergvej 2 7100 Vejle
Landsejerlav:	Grejs By, Grejs
Matrikelnummer:	0036
Landsejerlav:	Grejs By, Grejs
Matrikelnummer:	0015b
Adresse:	Ulkærvej 37 7100 Vejle
Landsejerlav:	Grejs By, Grejs
Matrikelnummer:	0016e
Landsejerlav:	Grejs By, Grejs
Matrikelnummer:	0015q
Landsejerlav:	Grejs By, Grejs
Matrikelnummer:	0025a
Landsejerlav:	Grejs By, Grejs
Matrikelnummer:	0027b
Landsejerlav:	Grejs By, Grejs
Matrikelnummer:	0027c
Landsejerlav:	Grejs By, Grejs
Matrikelnummer:	0025e
Adresse:	Ulkærvej 7 7100 Vejle
Landsejerlav:	Ulkær By, Sindbjerg
Matrikelnummer:	0004a
Landsejerlav:	Grejs By, Grejs
Matrikelnummer:	0029h
Landsejerlav:	Ulkær By, Sindbjerg
Matrikelnummer:	0004d
Adresse:	Ulkærvej 15L 7100 Vejle
Landsejerlav:	Grejs By, Grejs
Matrikelnummer:	0032d
Landsejerlav:	Ulkær By, Sindbjerg
Matrikelnummer:	0008a
Adresse:	Bavnbjergvej 3A 7100 Vejle
Landsejerlav:	Grejs By, Grejs
Matrikelnummer:	0035b
Landsejerlav:	Grejs By, Grejs
Matrikelnummer:	0052
Landsejerlav:	Grejs By, Grejs
Matrikelnummer:	0031c
Adresse:	Haugevej 16 7160 Tørring
Landsejerlav:	Ildved By, Hvejsel
Matrikelnummer:	0028c
Landsejerlav:	Ildved By, Hvejsel
Matrikelnummer:	0054c
Landsejerlav:	Hauge, Langskov

Matrikelnummer:	0005
Landsejerlav:	Hauge, Langskov
Matrikelnummer:	0001d
Adresse:	Tørringvej 76 7160 Tørring
Landsejerlav:	Hauge, Langskov
Matrikelnummer:	0001c
Adresse:	Kandborgvej 13 7160 Tørring
Landsejerlav:	Hauge, Langskov
Matrikelnummer:	0002g
Landsejerlav:	Stovgård Hgd, Tørring
Matrikelnummer:	0008al
Landsejerlav:	Kandborg, Tørring
Matrikelnummer:	0001c
Landsejerlav:	Stovgård Hgd, Tørring
Matrikelnummer:	0005e
Landsejerlav:	Hauge, Langskov
Matrikelnummer:	0002i
Landsejerlav:	Kandborg, Tørring
Matrikelnummer:	0008a
Landsejerlav:	Kandborg, Tørring
Matrikelnummer:	0008b
Adresse:	Haugevej 18 7160 Tørring
Landsejerlav:	Hvolgård Hgd., Langskov
Matrikelnummer:	0001an
Landsejerlav:	Ildved By, Hvejsel
Matrikelnummer:	0027g
Landsejerlav:	Hauge, Langskov
Matrikelnummer:	0004
Adresse:	Toftegårdsvej 50 8722 Hedensted
Landsejerlav:	Hornstrup By, Hornstrup
Matrikelnummer:	0003a
Landsejerlav:	Gammelsole By, Ø. Snede
Matrikelnummer:	0011p
Landsejerlav:	Hornstrup By, Hornstrup
Matrikelnummer:	0013b
Landsejerlav:	Hornstrup By, Hornstrup
Matrikelnummer:	0029d
Landsejerlav:	Hornstrup By, Hornstrup
Matrikelnummer:	0019f
Landsejerlav:	Soleskov By, Ø. Snede
Matrikelnummer:	0010c
Landsejerlav:	Soleskov By, Ø. Snede
Matrikelnummer:	0002i
Landsejerlav:	Gammelsole By, Ø. Snede
Matrikelnummer:	0009e
Landsejerlav:	Gammelsole By, Ø. Snede
Matrikelnummer:	0009i

Landsejerlav: Soleskov By, Ø. Snede
Matrikelnummer: 0002d
Landsejerlav: Gammelsole By, Ø. Snede
Matrikelnummer: 0014h

Adresse: Gl Viborgvej 9
7100 Vejle
Landsejerlav: Hornstrup By, Hornstrup
Matrikelnummer: 0006b

Adresse: Ny Solskovvej 9
7100 Vejle
Landsejerlav: Hornstrup By, Hornstrup
Matrikelnummer: 0012a

Landsejerlav: Hornstrup By, Hornstrup
Matrikelnummer: 0012b

Adresse: Solskovvej 34
7100 Vejle
Landsejerlav: Hornstrup By, Hornstrup
Matrikelnummer: 0028c
Landsejerlav: Hornstrup By, Hornstrup
Matrikelnummer: 0027b

Adresse: Solskovvej 36
7100 Vejle
Landsejerlav: Hornstrup By, Hornstrup
Matrikelnummer: 0028n

Landsejerlav: Hornstrup By, Hornstrup
Matrikelnummer: 0037c
Landsejerlav: St. Grundet Hgd., Hornstrup
Matrikelnummer: 0004a
Landsejerlav: St. Grundet Hgd., Hornstrup
Matrikelnummer: 0004d

Adresse: Ny Solskovvej 10
7100 Vejle
Landsejerlav: Hornstrup By, Hornstrup
Matrikelnummer: 0029a
Landsejerlav: Hornstrup By, Hornstrup
Matrikelnummer: 0039a
Landsejerlav: Hornstrup By, Hornstrup
Matrikelnummer: 0038a
Landsejerlav: Lysholt, Hornstrup
Matrikelnummer: 0008d
Landsejerlav: Lysholt, Hornstrup
Matrikelnummer: 0008e

Landsejerlav: Hornstrup By, Hornstrup
Matrikelnummer: 0050

Adresse: Hvolgårdsvej 21
7160 Tørring

Landsejerlav:	Hvolgård Hgd., Langskov
Matrikelnummer:	0001az
Landsejerlav:	Hvolgård Hgd., Langskov
Matrikelnummer:	0001ax
Landsejerlav:	Hvolgård Hgd., Langskov
Matrikelnummer:	0001aæ
Landsejerlav:	Hvolgård Hgd., Langskov
Matrikelnummer:	0001ay
Landsejerlav:	Hvolgård Hgd., Langskov
Matrikelnummer:	0001a
Landsejerlav:	Hvolgård Hgd., Langskov
Matrikelnummer:	0001b
Landsejerlav:	Hvolgård Hgd., Langskov
Matrikelnummer:	0001av
Landsejerlav:	Hvolgård Hgd., Langskov
Matrikelnummer:	0001au
Landsejerlav:	Hvolgård Hgd., Langskov
Matrikelnummer:	0001at
Landsejerlav:	Hvolgård Hgd., Langskov
Matrikelnummer:	0001as
Landsejerlav:	Hvolgård Hgd., Langskov
Matrikelnummer:	0001ar
Landsejerlav:	Hvolgård Hgd., Langskov
Matrikelnummer:	0001aq
Landsejerlav:	Ølholm By, Langskov
Matrikelnummer:	0034a
Landsejerlav:	Ølholm By, Langskov
Matrikelnummer:	0032a
Landsejerlav:	Ølholm By, Langskov
Matrikelnummer:	0031a
Landsejerlav:	Ølholm By, Langskov
Matrikelnummer:	0029a
Landsejerlav:	Ølholm By, Langskov
Matrikelnummer:	0024b
Landsejerlav:	Hvolgård Hgd., Langskov
Matrikelnummer:	0001c
Landsejerlav:	Hvolgård Hgd., Langskov
Matrikelnummer:	0001ac
Landsejerlav:	Ølholm By, Langskov
Matrikelnummer:	0014c
Landsejerlav:	Hvolgård Hgd., Langskov
Matrikelnummer:	0001bc
Landsejerlav:	Hvolgård Hgd., Langskov
Matrikelnummer:	0001bd

Adresse:	Haugevej 21 7160 Tørring
Landsejerlav:	Hvolgård Hgd., Langskov
Matrikelnummer:	0006
Landsejerlav:	Hvolgård Hgd., Langskov
Matrikelnummer:	0011a
Landsejerlav:	Hvolgård Hgd., Langskov
Matrikelnummer:	0001g
Landsejerlav:	Hvolgård Hgd., Langskov
Matrikelnummer:	0011b

Landsejerlav: Hvolgård Hgd., Langskov
Matrikelnummer: 0001ba
Landsejerlav: Hvolgård Hgd., Langskov
Matrikelnummer: 0012a
Landsejerlav: Hvolgård Hgd., Langskov
Matrikelnummer: 0012b

Adresse: Hvolgårdsvej 20
7160 Tørring
Landsejerlav: Hvolgård Hgd., Langskov
Matrikelnummer: 0001n

Adresse: Nyborgvej 2
7160 Tørring
Landsejerlav: Hvolgård Hgd., Langskov
Matrikelnummer: 0001t

Adresse: Viborg Hovedvej 67L
7160 Tørring
Landsejerlav: Hvolgård Hgd., Langskov
Matrikelnummer: 0001ao

Adresse: Erhvervsparken 100
7160 Tørring
Landsejerlav: Ølholm By, Langskov
Matrikelnummer: 0014b
Landsejerlav: Ølholm By, Langskov
Matrikelnummer: 0011z
Landsejerlav: Hvolgård Hgd., Langskov
Matrikelnummer: 0001bb
Landsejerlav: Ølholm By, Langskov
Matrikelnummer: 0014cm

Adresse: Nyborgvej 2A
7160 Tørring
Landsejerlav: Hvolgård Hgd., Langskov
Matrikelnummer: 0008b
Landsejerlav: Hvolgård Hgd., Langskov
Matrikelnummer: 0042

Adresse: Ribevej 16
7160 Tørring
Landsejerlav: Hvolgård Hgd., Langskov
Matrikelnummer: 0043
Landsejerlav: Ølholm By, Langskov
Matrikelnummer: 0081
Landsejerlav: Ølholm By, Langskov
Matrikelnummer: 0082
Landsejerlav: V. Ørum By, Sindbjerg
Matrikelnummer: 0052
Landsejerlav: Låge Hgd., Sindbjerg
Matrikelnummer: 0015
Landsejerlav: Ølholm By, Langskov
Matrikelnummer: 0080

Adresse:	Tørringvej 76 7160 Tørring
Landsejerlav:	Ildved By, Hvejsel
Matrikelnummer:	0032
Adresse:	GI Landevej 68 7100 Vejle
Landsejerlav:	Grejs By, Grejs
Matrikelnummer:	0031b
Landsejerlav:	Hvolgård Hgd., Langskov
Matrikelnummer:	0030
Landsejerlav:	Hvolgård Hgd., Langskov
Matrikelnummer:	0039a
Landsejerlav:	Hesselballe By, Uldum
Matrikelnummer:	0002b
Landsejerlav:	Lindved By, Sindbjerg
Matrikelnummer:	0003c
Landsejerlav:	Hesselballe By, Uldum
Matrikelnummer:	0001b
Landsejerlav:	Lindved By, Sindbjerg
Matrikelnummer:	0017b
Landsejerlav:	Lindved By, Sindbjerg
Matrikelnummer:	0008ct
Adresse:	GI Landevej 41L 7100 Vejle
Landsejerlav:	Lindved By, Sindbjerg
Matrikelnummer:	0006a
Landsejerlav:	Lindved By, Sindbjerg
Matrikelnummer:	0008bg
Landsejerlav:	Lindved By, Sindbjerg
Matrikelnummer:	0006h
Landsejerlav:	Lindved By, Sindbjerg
Matrikelnummer:	0006i
Adresse:	Ulkærvej 11 7100 Vejle
Landsejerlav:	Ulkær By, Sindbjerg
Matrikelnummer:	0009e
Landsejerlav:	Ulkær By, Sindbjerg
Matrikelnummer:	0010c
Landsejerlav:	Ulkær By, Sindbjerg
Matrikelnummer:	0007h
Landsejerlav:	Ulkær By, Sindbjerg
Matrikelnummer:	0005g
Landsejerlav:	Lindved By, Sindbjerg
Matrikelnummer:	0007m
Landsejerlav:	Ulkær By, Sindbjerg
Matrikelnummer:	0007a
Landsejerlav:	Lindved By, Sindbjerg
Matrikelnummer:	0020
Landsejerlav:	Ulkær By, Sindbjerg
Matrikelnummer:	0007f
Landsejerlav:	Ulkær By, Sindbjerg
Matrikelnummer:	0005n

Landsejerlav:	Ulkær By, Sindbjerg
Matrikelnummer:	0007i
Adresse:	GI Landevej 41 7100 Vejle
Landsejerlav:	Lindved By, Sindbjerg
Matrikelnummer:	0021a
Landsejerlav:	Lindved By, Sindbjerg
Matrikelnummer:	0008n
Adresse:	Nørbjergvej 9 7100 Vejle
Landsejerlav:	Lindved By, Sindbjerg
Matrikelnummer:	0008o
Landsejerlav:	Lindved By, Sindbjerg
Matrikelnummer:	0014
Adresse:	Viborg Hovedvej 50 7100 Vejle
Landsejerlav:	Låge Hgd., Sindbjerg
Matrikelnummer:	0003b
Landsejerlav:	Sindbjerglund, Sindbjerg
Matrikelnummer:	0006b
Landsejerlav:	Sindbjerglund, Sindbjerg
Matrikelnummer:	0006a
Landsejerlav:	Sindbjerglund, Sindbjerg
Matrikelnummer:	0002a
Landsejerlav:	Sindbjerglund, Sindbjerg
Matrikelnummer:	0002q
Landsejerlav:	Lindved By, Sindbjerg
Matrikelnummer:	0008cs
Landsejerlav:	Sindbjerglund, Sindbjerg
Matrikelnummer:	0002s
Landsejerlav:	Lindved By, Sindbjerg
Matrikelnummer:	0013g
Adresse:	Frostvej 7 7100 Vejle
Ejendomstype:	Grund
Landsejerlav:	Lysholt, Hornstrup
Matrikelnummer:	0001d
Landsejerlav:	Lysholt, Hornstrup
Matrikelnummer:	0009
Adresse:	Herredsvej 32 7100 Vejle
Landsejerlav:	Lysholt, Hornstrup
Matrikelnummer:	0003a
Landsejerlav:	Lysholt, Hornstrup
Matrikelnummer:	0003g
Adresse:	Herredsvej 30 7100 Vejle
Landsejerlav:	Lysholt, Hornstrup
Matrikelnummer:	0003i

Adresse:	Artvej 1 7100 Vejle
Landsejerlav:	Lysholt, Hornstrup
Matrikelnummer:	0002k
Landsejerlav:	Lysholt, Hornstrup
Matrikelnummer:	0003k
Landsejerlav:	Lysholt, Hornstrup
Matrikelnummer:	0002f
Adresse:	Fertinvej 2 7100 Vejle
Landsejerlav:	Lysholt, Hornstrup
Matrikelnummer:	0004l
Landsejerlav:	Lysholt, Hornstrup
Matrikelnummer:	0004m
Adresse:	Engelgårdsvej 8 7100 Vejle
Landsejerlav:	Sindbjerglund, Sindbjerg
Matrikelnummer:	0024b
Landsejerlav:	V. Ørum By, Sindbjerg
Matrikelnummer:	0015i
Landsejerlav:	V. Ørum By, Sindbjerg
Matrikelnummer:	0012a
Landsejerlav:	Låge Hgd., Sindbjerg
Matrikelnummer:	0004b
Landsejerlav:	Ølholm By, Langskov
Matrikelnummer:	0051
Adresse:	Engelgårdsvej 3 7100 Vejle
Landsejerlav:	Ølholm By, Langskov
Matrikelnummer:	0004k
Landsejerlav:	Ølholm By, Langskov
Matrikelnummer:	0048
Landsejerlav:	V. Ørum By, Sindbjerg
Matrikelnummer:	0012m
Landsejerlav:	Låge Hgd., Sindbjerg
Matrikelnummer:	0006a
Landsejerlav:	V. Ørum By, Sindbjerg
Matrikelnummer:	0039a
Landsejerlav:	Ølholm By, Langskov
Matrikelnummer:	0035d
Landsejerlav:	V. Ørum By, Sindbjerg
Matrikelnummer:	0025h
Landsejerlav:	Låge Hgd., Sindbjerg
Matrikelnummer:	0006c
Adresse:	Engelgårdsvej 4 7100 Vejle
Landsejerlav:	Låge Hgd., Sindbjerg
Matrikelnummer:	0007a
Adresse:	Horsensvej 159

Landsejerlav:	7100 Vejle
Matrikelnummer:	Nørremarken, Vejle Jorder
Landsejerlav:	0011l
Matrikelnummer:	Nørremarken, Vejle Jorder
	0011a
Adresse:	Dandyvej 3C
	7100 Vejle
Landsejerlav:	Nørremarken, Vejle Jorder
Matrikelnummer:	0011n
Landsejerlav:	Nørremarken, Vejle Jorder
Matrikelnummer:	0022a
Adresse:	Skanderborgvej 3
	7100 Vejle
Landsejerlav:	Sindbjerglund, Sindbjerg
Matrikelnummer:	0004a
Adresse:	Skanderborgvej 5L
	7100 Vejle
Landsejerlav:	Sindbjerglund, Sindbjerg
Matrikelnummer:	0004c
Adresse:	Sindbjerglundvej 7
	7100 Vejle
Landsejerlav:	Sindbjerglund, Sindbjerg
Matrikelnummer:	0025
Landsejerlav:	Sindbjerglund, Sindbjerg
Matrikelnummer:	0002r
Landsejerlav:	Sindbjerglund, Sindbjerg
Matrikelnummer:	0002b
Landsejerlav:	Sindbjerglund, Sindbjerg
Matrikelnummer:	0009c
Landsejerlav:	Sindbjerglund, Sindbjerg
Matrikelnummer:	0002i
Landsejerlav:	Sindbjerglund, Sindbjerg
Matrikelnummer:	0002p
Landsejerlav:	Låge Hgd., Sindbjerg
Matrikelnummer:	0001i
Landsejerlav:	Sindbjerglund, Sindbjerg
Matrikelnummer:	0002m
Landsejerlav:	Sindbjerglund, Sindbjerg
Matrikelnummer:	0009a
Adresse:	Tulipvej 10
	7100 Vejle
Landsejerlav:	St. Grundet Hgd., Hornstrup
Matrikelnummer:	0001do
Adresse:	Kristian Skous Vej 1
	7100 Vejle
Landsejerlav:	St. Grundet Hgd., Hornstrup
Matrikelnummer:	0001es

Adresse:	Gammelmarksvej 7 7100 Vejle
Landsejerlav:	St. Grundet Hgd., Hornstrup
Matrikelnummer:	0001et
Adresse:	Knud Højgaards Vej 19 7100 Vejle
Landsejerlav:	St. Grundet Hgd., Hornstrup
Matrikelnummer:	0001fi
Adresse:	Edisonvej 20 7100 Vejle
Landsejerlav:	St. Grundet Hgd., Hornstrup
Matrikelnummer:	0001fk
Adresse:	Kristian Skous Vej 6 7100 Vejle
Landsejerlav:	St. Grundet Hgd., Hornstrup
Matrikelnummer:	0001gq
Adresse:	Herredsvej 40 7100 Vejle
Landsejerlav:	St. Grundet Hgd., Hornstrup
Matrikelnummer:	0001hd
Adresse:	Grundet Ringvej 40Q 7100 Vejle
Landsejerlav:	St. Grundet Hgd., Hornstrup
Matrikelnummer:	0001he
Adresse:	Gammelmarksvej 27 7100 Vejle
Landsejerlav:	St. Grundet Hgd., Hornstrup
Matrikelnummer:	0004b
Adresse:	Gammelmarksvej 23 7100 Vejle
Landsejerlav:	St. Grundet Hgd., Hornstrup
Matrikelnummer:	0004c
Adresse:	Ulkærvej 9 7100 Vejle
Landsejerlav:	Ulkær By, Sindbjerg
Matrikelnummer:	0006a
Adresse:	Ulkærvej 4 7100 Vejle
Landsejerlav:	Ulkær By, Sindbjerg
Matrikelnummer:	0018c
Adresse:	Ulkærvej 2 7100 Vejle
Landsejerlav:	Ulkær By, Sindbjerg
Matrikelnummer:	0018d

Adresse: Ribevej 13
7171 Uldum
Landsejerlav: Ølholm By, Langskov
Matrikelnummer: 0047
Landsejerlav: V. Ørum By, Sindbjerg
Matrikelnummer: 0025a
Landsejerlav: V. Ørum By, Sindbjerg
Matrikelnummer: 0024c

Adresse: Ølholm Bygade 40
7160 Tørring
Landsejerlav: Hvolgård Hgd., Langskov
Matrikelnummer: 0023
Landsejerlav: Ølholm By, Langskov
Matrikelnummer: 0044b
Landsejerlav: Ølholm By, Langskov
Matrikelnummer: 0002a
Landsejerlav: Ølholm By, Langskov
Matrikelnummer: 0002ø
Landsejerlav: Ølholm By, Langskov
Matrikelnummer: 0002aa
Landsejerlav: Ølholm By, Langskov
Matrikelnummer: 0002ab
Landsejerlav: Ølholm By, Langskov
Matrikelnummer: 0002ac
Landsejerlav: Ølholm By, Langskov
Matrikelnummer: 0002ae
Landsejerlav: Ølholm By, Langskov
Matrikelnummer: 0002af
Landsejerlav: Ølholm By, Langskov
Matrikelnummer: 0002ai
Landsejerlav: Ølholm By, Langskov
Matrikelnummer: 0002an

Landsejerlav: Ølholm By, Langskov
Matrikelnummer: 0002ao

Adresse: Skolevej 80
7160 Tørring
Ejendomstype: Grund
Landsejerlav: Ølholm By, Langskov
Matrikelnummer: 0013l
Landsejerlav: Ølholm By, Langskov
Matrikelnummer: 0014cn

Landsejerlav: Ølholm By, Langskov
Matrikelnummer: 0016e
Landsejerlav: Ølholm By, Langskov
Matrikelnummer: 0018a
Landsejerlav: Ølholm By, Langskov
Matrikelnummer: 0018as
Landsejerlav: Ølholm By, Langskov
Matrikelnummer: 0018at
Landsejerlav: Hesselballe By, Uldum
Matrikelnummer: 0001an

Landsejerlav: Hesselballe By, Uldum
Matrikelnummer: 0018f
Landsejerlav: Hesselballe By, Uldum
Matrikelnummer: 0021a
Landsejerlav: Hesselballe By, Uldum
Matrikelnummer: 0021e
Landsejerlav: Ølholm By, Langskov
Matrikelnummer: 0009e
Landsejerlav: Ølholm By, Langskov
Matrikelnummer: 0012x
Landsejerlav: Ølholm By, Langskov
Matrikelnummer: 0012y
Landsejerlav: Ølholm By, Langskov
Matrikelnummer: 0012z
Landsejerlav: Ølholm By, Langskov
Matrikelnummer: 0012æ
Landsejerlav: Ølholm By, Langskov
Matrikelnummer: 0012ø
Landsejerlav: Ølholm By, Langskov
Matrikelnummer: 0012aa
Landsejerlav: Ølholm By, Langskov
Matrikelnummer: 0015x
Landsejerlav: Ølholm By, Langskov
Matrikelnummer: 0015aq

Adresse: Vejlevej 94
7160 Tørring
Landsejerlav: Ølholm By, Langskov
Matrikelnummer: 0030b
Landsejerlav: Ølholm By, Langskov
Matrikelnummer: 0024l

Adresse: Vejlevej 97
7160 Tørring
Landsejerlav: Ølholm By, Langskov
Matrikelnummer: 0032c
Landsejerlav: Ølholm By, Langskov
Matrikelnummer: 0050

Adresse: Erhvervsparken 22
7160 Tørring
Landsejerlav: Ølholm By, Langskov
Matrikelnummer: 0011ak

Adresse: Erhvervsparken 20
7160 Tørring
Landsejerlav: Ølholm By, Langskov
Matrikelnummer: 0011am

Adresse: Viborg Hovedvej 63
7100 Vejle
Landsejerlav: Låge Hgd., Sindbjerg
Matrikelnummer: 0008a

Adresse: Erhvervsparken 18

Landsejerlav:	7160 Tørring
Matrikelnummer:	Ølholm By, Langskov 0011an
Adresse:	Erhvervsparken 14 7160 Tørring
Landsejerlav:	Ølholm By, Langskov
Matrikelnummer:	0011ah
Adresse:	Gl Viborgvej 7 7100 Vejle
Landsejerlav:	Hornstrup By, Hornstrup
Matrikelnummer:	0022b
Landsejerlav:	Hornstrup By, Hornstrup
Matrikelnummer:	0006z
Adresse:	Skanderborgvej 1 7100 Vejle
Landsejerlav:	Sindbjerglund, Sindbjerg
Matrikelnummer:	0002t
Landsejerlav:	Ølholm By, Langskov
Matrikelnummer:	0026b
Landsejerlav:	Hvolgård Hgd., Langskov
Matrikelnummer:	0028
Landsejerlav:	Hvolgård Hgd., Langskov
Matrikelnummer:	0041b
Landsejerlav:	Ølholm By, Langskov
Matrikelnummer:	0024p
Landsejerlav:	Ølholm By, Langskov
Matrikelnummer:	0024q
Landsejerlav:	Hvolgård Hgd., Langskov
Matrikelnummer:	0040g
Landsejerlav:	Ølholm By, Langskov
Matrikelnummer:	0044p
Landsejerlav:	Ølholm By, Langskov
Matrikelnummer:	0030c
Landsejerlav:	Ølholm By, Langskov
Matrikelnummer:	0015b
Landsejerlav:	Hvolgård Hgd., Langskov
Matrikelnummer:	0040a
Landsejerlav:	Hvolgård Hgd., Langskov
Matrikelnummer:	0009b
Landsejerlav:	Hvolgård Hgd., Langskov
Matrikelnummer:	0008c
Adresse:	Solkærvej 45Y 7100 Vejle
Ejendomstype:	Grund
Landsejerlav:	Hornstrup By, Hornstrup
Matrikelnummer:	0016d
Landsejerlav:	Hornstrup By, Hornstrup
Matrikelnummer:	0025a
Landsejerlav:	Gammelsole By, Ø. Snede
Matrikelnummer:	0012d

Adresse: Erhvervsparken 15
7160 Tørring
Landsejerlav: Ølholm By, Langskov
Matrikelnummer: 0011as

Adresse: Gammelmarksvej 21
7100 Vejle
Landsejerlav: St. Grundet Hgd., Hornstrup
Matrikelnummer: 0004f

Bebyggelse:

Byggelinie

Servitut tekst:

Servitut om byggelinjer

Bestemmelse, der ved ekspropriation efter reglerne i statsekspropriationsloven (lovbekendtgørelse nr. 1161 af 20. november 2008) til anlæg af Motorvejen Ølholm, Vejle, som servitut er pålagt nedennævnte ejendom, og som skal sikres ved tinglysning:

1. Der må ikke bygges mellem vejen og byggelinjen (byggelinjearealet).
2. Der må ikke udføres andre blivende anlæg - f.eks. ledninger, parkeringsarealer med fast belægning, befæstede veje, støjvolde, sportspladser, grusgrave, belysningsanlæg og lignende.
3. Der må ikke foretages væsentlige ændringer ved eksisterende bygninger på byggelinjearealet.
4. Hvis bygninger på byggelinjearealet brænder, må de ikke uden videre genopføres.
5. I det omfang, hensynet til færdselens tarv gør det nødvendigt, holdes bebyggelse og de aktiviteter (f.eks. flagning, skiltning, reklamer, udstilling, oplag og lignende), der foregår omkring denne, i en passende afstand fra trafikken (ved hovedlandevejene om fornødent ind til byggelinjen).

Vejbestyrelsen kan med hjemmel i vejlovens §42 give dispensation fra byggelinjen. Byggelinjens afstand er følgende:

Fra motorvejens midte 50 m

Fra rampens yderste kørebanekant 25/35 m Fra

hovedlandevejens midte 20/25 m

Fra midten af kommunevej

Skanderborgvej og Viborg Hovedvej 20 m

Fra øvrige kommunevejes midte 15 m

Fra rundkørselens yderste kørebanekant 25 m

Ved delt tracé fastsættes byggelinjens afstand normalt fra venstre kørebanekant. Der kan bygges ud til byggelinjen, hvis bygningens jordlinje ligger i højde med den fremtidige vej.

Hvis bygningens jordlinje ikke ligger i samme højde som den fremtidige vej, skal bygningen rykkes så langt tilbage, at afstanden mellem bygningen og byggelinjen svarer til 2 gange højdeforskellen mellem vejmidte og jordlinjen. Hertil kommer den nødvendige bredde til fri passage - mindst 1 m, jf. § 34, stk. 4.

Vejdirektoratet, Vejle Kommune og Hedensted Kommune er hver for sig påtaleberettiget.

Denne bestemmelse begæres tinglyst på følgende ejendom:

Grejs By, Grejs : matr.nr. 4c, 4e, 4f, 14b, 15b, 15c, 15q, 29a, 29h, 32d, 35b

Hauge, Langskov : matr.nr. 1d, 1c, 2g, 2i, 4

Hornstrup By, Hornstrup : matr.nr. 3a, 6b, 6q, 12a, 12b, 16d, 27b, 28c, 28n, 29c, 37c, 38a, 39a, 50

Hvolgård Hgd., Langskov : matr.nr. 1a, 1g, 1n, 1t, 1ao, 1aq, 1aæ, 1ba, 1bb, 1bc, 1bd, 6, 8a, 8b, 11a, 12a, 12b, 42 og 43 lldved,

Hvejsel : matr.nr. 32 Kandborg, Tørring: matr.nr. 8a og 8b

Lindved By, Sindbjerg : matr.nr. 3c, 6a, 6h, 6i, 7m , 8n, 8o, 8bg, 8cs, 8ct, 13g, 14

Lysholt, Hornstrup : matr.nr. 1d, 3a, 3i, 3k, 4m, 8e, 8d Låge Hgd., Sindbjerg : matr.nr. 3b, 4b, 6a, 6c, 7a, 15

Nørremarken, Vejle Jorder : matr.nr. 11a, 11n, 22a

Sindbjerglund, Sindbjerg : matr.nr. 2a, 2q, 2s, 4a, 4c, 6a, 6b, 9a, 24b

Stovgård Hgd., Tørring: matr.nr. 5e

St. Grundet Hgd., Hornstrup : matr.nr. 1do, 1es, 1et, 1fi 1fk, 1gq, 1hd, 1he , 4a, 4b, 4c

Ulkær By, Sindbjerg : matr.nr. 4a, 4d, 5n, 6a, 7a, 7h, 7i, 18c og 18d

V. Ørum By, Sindbjerg : matr.nr. 25a, 39a og 52

Ølholm By, Langskov : matr.nr. 2ø, 2ao, 11z, 13l, 14b, 14c, 14cm, 15x, 15aq, 24b, 24l, 24q, 30b, 32c, 80, 81 og 82

Oplysninger om servitutten:

Servitutten kan tinglyses uden ejers tiltrædelse.

Servitutten kan tinglyses med prioritet forud for anden gæld og servitutter.

Servitutten har betydning for ejendommens værdi.

Hjemmel:

Servitutten er pålagt ejendommen efter reglerne i statsekspropriationsprocesloven, lov nr. 1161 af 20. november 2008, til anlæg af Motorvejen Ølholm - Vejle og kræver således ikke ejerens tiltræden. Servitutten er pålagt ejendommen med forprioritet i henhold til statsekspropriationsprocesloven § 25, stk. 2, jfr. § 2, nr. 2.

Myndighed:

Navn: Kommissarius ved Statens Ekspropriationer i Jylland
Lyseng Allé 1
8270 Højbjerg
Cvr-nr.: 12758928

Påtaleberettiget:

Navn: Vejdirektoratet
Havnegade 27
1058 København K
Cvr-nr.: 60729018

Påtaleberettiget:

Navn: Vejle Kommune
Skolegade 1
7100 Vejle
Cvr-nr.: 29189900

Påtaleberettiget:

Navn: Hedensted Kommune
Niels Espes Vej 8
8722 Hedensted
Cvr-nr.: 29189587

**Følgende servitutter
respekteres:**

Landsejerlav: Grejs By, Grejs
Matrikelnummer: 0004c

Dato/løbenummer: 08.12.2016-1007865501
Dokumenttype: Servitut

Landsejerlav: Hornstrup By, Hornstrup
Matrikelnummer: 0050

Dato/løbenummer: 28.08.2018-1010060944
Dokumenttype: Servitut

Landsejerlav: Nørremarken, Vejle Jorder
Matrikelnummer: 0011l
Landsejerlav: Nørremarken, Vejle Jorder
Matrikelnummer: 0011a

Dato/løbenummer: 15.11.2017-1009334633
Dokumenttype: Servitut

Landsejerlav: Ølholm By, Langskov
Matrikelnummer: 0002ao

Dato/løbenummer: 24.01.2018-1009512859
Dokumenttype: Servitut

**Elektronisk akt anmeldelse
information:**

Anmelder:

Kommissarius ved Statens Ekspropriationer i Jylland
Lyseng Allé 1
8270 Højbjerg

Cvr-nr.: 12758928

Kontaktoplysninger: M-49 (Byggelinjer),
post@kommissarius

Bilag:

Bilagsreference: b8d25690-f9fc-496e-9805-447d19bfe74b
Bilag referencekode: Andet.
Beskrivelse af bilag: 2013 3276-82 eRids Byggelinjer 3

Bilagsreference: 8d1509ed-54d5-48ae-8c16-51172ea3e1e9
Bilag referencekode: Andet.
Beskrivelse af bilag: 2013 3276-82 eRids Byggelinjer 4

Bilagsreference: 465d056a-cebe-4765-afb9-c88c72438bd3
Bilag referencekode: Andet.
Beskrivelse af bilag: 2013 3276-82 eRids Byggelinjer 5

Bilagsreference: 578fe5a0-75ac-4760-be23-5844862c4e21
Bilag referencekode: Andet.
Beskrivelse af bilag: 2013 3276-82 eRids Byggelinjer 6

Bilagsreference: efb5769d-1f28-4b35-a04b-ef3eb20e7424
Bilag referencekode: Andet.
Beskrivelse af bilag: 2013 3276-82 eRids Byggelinjer 7

Bilagsreference: d47274a5-98d4-42e9-b7b9-d40533fe1373
Bilag referencekode: Andet.
Beskrivelse af bilag: 2013 3276-82 eRids Byggelinjer 2

Bilagsreference: e3d44023-3fa8-4058-a81f-3f4463ee1208
Bilag referencekode: Andet.
Beskrivelse af bilag: 2013 3276-82 eRids Byggelinjer 1

Bilagsreference: a4accbb6-cca4-4e61-a352-7576eee89ce5
Bilag referencekode: Andet.
Beskrivelse af bilag: 2013 3276-82 eRids Byggelinjer 8

Bilagsreference: dee52b15-4965-4265-b05e-b2e94b2dd229
Bilag referencekode: Andet.
Beskrivelse af bilag: 2013 3276-82 eRids Byggelinjer 9

Bilagsreference: d5d28b44-4b69-4f97-a6d4-e06675f1b21b
Bilag referencekode: Andet.
Beskrivelse af bilag: 2013 3276-82 eRids Byggelinjer 10

Bilagsreference: ba3bbdb6-2fcc-4c2c-853b-eb08c7aa2e87
Bilag referencekode: Andet.
Beskrivelse af bilag: 2013 3276-82 eRids Byggelinjer 11

Bilagsreference: 0eda5688-a41c-4e40-a3b2-cbf788731e0f
Bilag referencekode: Andet.
Beskrivelse af bilag: 2013 3276-82 eRids Byggelinjer 12

Bilagsreference: 704a3e7c-2bca-4b8b-aad1-d22f3b08fe3f
Bilag referencekode: Andet.
Beskrivelse af bilag: 2013 3276-82 eRids Byggelinjer 13

Bilagsreference: e1cbabe3-c63e-46ef-9c25-a4a8e8eb8ff2
Bilag referencekode: Andet.
Beskrivelse af bilag: 2013 3276-82 GML Byggelinjer

Erklæringer:

Planloven - offentlig servitut Godkendelse af tinglysning af servituten fra kommunalbestyrelsen er ikke nødvendig, idet der er tale om en servitut af offentligretlig karakter.

Betalt tinglysningsafgift:

1.660 DKK

Tillægstekst:

Servitut med lovbestemt prioritet

Resultat af tinglysning

Ejendom:

Adresse: Viborg Hovedvej 24A
7100 Vejle
Landsejerlav: Grejs By, Grejs
Matrikelnummer: 0050f
Landsejerlav: Grejs By, Grejs
Matrikelnummer: 0057c
Landsejerlav: Grejs By, Grejs
Matrikelnummer: 0066
Landsejerlav: Lindved By, Sindbjerg
Matrikelnummer: 0003ah
Landsejerlav: Grejs By, Grejs
Matrikelnummer: 0047
Landsejerlav: Grejs By, Grejs
Matrikelnummer: 0001e
Landsejerlav: Agersbøl, Sindbjerg
Matrikelnummer: 0001l
Landsejerlav: Ulkær By, Sindbjerg
Matrikelnummer: 0014o
Landsejerlav: Grejs By, Grejs
Matrikelnummer: 0004e

Status:

Tinglyst

Tinglysningsdato:

29.08.2018 10:16:49

Dokumenttype:

Servitut

Dato/løbenummer:

29.08.2018-1010069867

Bemærkninger:

Servitut med lovbestemt prioritet.

Ejendom:

Adresse: Viborg Hovedvej 23
7100 Vejle
Landsejerlav: Grejs By, Grejs
Matrikelnummer: 0029a
Landsejerlav: Grejs By, Grejs
Matrikelnummer: 0004f

Status:

Tinglyst

Tinglysningsdato:

29.08.2018 10:16:49

Dokumenttype:

Servitut

Dato/løbenummer:

29.08.2018-1010069867

Bemærkninger:

Servitut med lovbestemt prioritet.

Ejendom:

Landsejerlav: Grejs By, Grejs
Matrikelnummer: 0004c

Status:

Tinglyst

Tinglysningsdato:

29.08.2018 10:16:49

Dokumenttype:

Servitut

Dato/løbenummer:

29.08.2018-1010069867

Bemærkninger:

Servitut med lovbestemt prioritet.

Ejendom:

Adresse: Bavnbjergvej 3A
7100 Vejle
Landsejerlav: Grejs By, Grejs
Matrikelnummer: 0035b
Landsejerlav: Grejs By, Grejs
Matrikelnummer: 0052
Landsejerlav: Grejs By, Grejs
Matrikelnummer: 0031c

Status:

Tinglyst

Tinglysningsdato:

29.08.2018 10:16:49

Dokumenttype:

Servitut

Dato/løbenummer:

29.08.2018-1010069867

Bemærkninger:

Servitut med lovbestemt prioritet.

Ejendom:

Adresse:	Haugevej 16 7160 Tørring
Landsejerlav:	Ildved By, Hvejsel
Matrikelnummer:	0028c
Landsejerlav:	Ildved By, Hvejsel
Matrikelnummer:	0054c
Landsejerlav:	Hauge, Langskov
Matrikelnummer:	0005
Landsejerlav:	Hauge, Langskov
Matrikelnummer:	0001d

Status:

Tinglyst

Tinglysningsdato:

29.08.2018 10:16:49

Dokumenttype:

Servitut

Dato/løbenummer:

29.08.2018-1010069867

Bemærkninger:

Servitut med lovbestemt prioritet.

Ejendom:

Adresse:	Tørringvej 76 7160 Tørring
Landsejerlav:	Hauge, Langskov
Matrikelnummer:	0001c

Status:

Tinglyst

Tinglysningsdato:

29.08.2018 10:16:49

Dokumenttype:

Servitut

Dato/løbenummer:

29.08.2018-1010069867

Bemærkninger:

Servitut med lovbestemt prioritet.

Ejendom:

Adresse:	Kandborgvej 13 7160 Tørring
Landsejerlav:	Hauge, Langskov
Matrikelnummer:	0002g
Landsejerlav:	Stovgård Hgd, Tørring
Matrikelnummer:	0008al
Landsejerlav:	Kandborg, Tørring
Matrikelnummer:	0001c
Landsejerlav:	Stovgård Hgd, Tørring
Matrikelnummer:	0005e
Landsejerlav:	Hauge, Langskov
Matrikelnummer:	0002i
Landsejerlav:	Kandborg, Tørring
Matrikelnummer:	0008a
Landsejerlav:	Kandborg, Tørring
Matrikelnummer:	0008b

Status:

Tinglyst

Tinglysningsdato:

29.08.2018 10:16:49

Dokumenttype:

Servitut

Dato/løbenummer:

29.08.2018-1010069867

Bemærkninger:

Servitut med lovbestemt prioritet.

Ejendom:

Adresse: Haugevej 18
7160 Tørring
Landsejerlav: Hvolgård Hgd., Langskov
Matrikelnummer: 0001an
Landsejerlav: Ildved By, Hvejsel
Matrikelnummer: 0027g
Landsejerlav: Hauge, Langskov
Matrikelnummer: 0004

Status:

Tinglyst

Tinglysningsdato:

29.08.2018 10:16:49

Dokumenttype:

Servitut

Dato/løbenummer:

29.08.2018-1010069867

Bemærkninger:

Servitut med lovbestemt prioritet.

Ejendom:

Adresse: Toftegårdsvej 50
8722 Hedensted
Landsejerlav: Hornstrup By, Hornstrup
Matrikelnummer: 0003a
Landsejerlav: Gammelsole By, Ø. Snede
Matrikelnummer: 0011p
Landsejerlav: Hornstrup By, Hornstrup
Matrikelnummer: 0013b
Landsejerlav: Hornstrup By, Hornstrup
Matrikelnummer: 0029d
Landsejerlav: Hornstrup By, Hornstrup
Matrikelnummer: 0019f
Landsejerlav: Soleskov By, Ø. Snede
Matrikelnummer: 0010c
Landsejerlav: Soleskov By, Ø. Snede
Matrikelnummer: 0002i
Landsejerlav: Gammelsole By, Ø. Snede
Matrikelnummer: 0009e
Landsejerlav: Gammelsole By, Ø. Snede

Matrikelnummer: 0009i
Landsejerlav: Soleskov By, Ø. Snede
Matrikelnummer: 0002d
Landsejerlav: Gammelsole By, Ø. Snede
Matrikelnummer: 0014h

Status:

Tinglyst

Tinglysningsdato:

29.08.2018 10:16:49

Dokumenttype:

Servitut

Dato/løbenummer:

29.08.2018-1010069867

Bemærkninger:

Servitut med lovbestemt prioritet.

Ejendom:

Adresse: Gl Viborgvej 9
7100 Vejle
Landsejerlav: Hornstrup By, Hornstrup
Matrikelnummer: 0006b

Status:

Tinglyst

Tinglysningsdato:

29.08.2018 10:16:49

Dokumenttype:

Servitut

Dato/løbenummer:

29.08.2018-1010069867

Bemærkninger:

Servitut med lovbestemt prioritet.

Ejendom:

Adresse: Viborg Hovedvej 15
7100 Vejle
Landsejerlav: Grejs By, Grejs
Matrikelnummer: 0015c
Landsejerlav: Grejs By, Grejs
Matrikelnummer: 0014b

Status:

Tinglyst

Tinglysningsdato:

29.08.2018 10:16:49

Dokumenttype:

Servitut

Dato/løbenummer:

29.08.2018-1010069867

Bemærkninger:

Servitut med lovbestemt prioritet.

Ejendom:

Adresse: Bavnbjergvej 2
7100 Vejle
Landsejerlav: Grejs By, Grejs
Matrikelnummer: 0036
Landsejerlav: Grejs By, Grejs
Matrikelnummer: 0015b

Status:

Tinglyst

Tinglysningsdato:

29.08.2018 10:16:49

Dokumenttype:

Servitut

Dato/løbenummer:

29.08.2018-1010069867

Bemærkninger:

Servitut med lovbestemt prioritet.

Ejendom:

Adresse:	Ulkærvej 37 7100 Vejle
Landsejerlav:	Grejs By, Grejs
Matrikelnummer:	0016e
Landsejerlav:	Grejs By, Grejs
Matrikelnummer:	0015q
Landsejerlav:	Grejs By, Grejs
Matrikelnummer:	0025a
Landsejerlav:	Grejs By, Grejs
Matrikelnummer:	0027b
Landsejerlav:	Grejs By, Grejs
Matrikelnummer:	0027c
Landsejerlav:	Grejs By, Grejs
Matrikelnummer:	0025e

Status:

Tinglyst

Tinglysningsdato:

29.08.2018 10:16:49

Dokumenttype:

Servitut

Dato/løbenummer:

29.08.2018-1010069867

Bemærkninger:

Servitut med lovbestemt prioritet.

Ejendom:

Adresse: Ulkærvej 7
7100 Vejle
Landsejerlav: Ulkær By, Sindbjerg
Matrikelnummer: 0004a
Landsejerlav: Grejs By, Grejs
Matrikelnummer: 0029h
Landsejerlav: Ulkær By, Sindbjerg
Matrikelnummer: 0004d

Status:

Tinglyst

Tinglysningsdato:

29.08.2018 10:16:49

Dokumenttype:

Servitut

Dato/løbenummer:

29.08.2018-1010069867

Bemærkninger:

Servitut med lovbestemt prioritet.

Ejendom:

Adresse: Ulkærvej 15L
7100 Vejle
Landsejerlav: Grejs By, Grejs
Matrikelnummer: 0032d
Landsejerlav: Ulkær By, Sindbjerg
Matrikelnummer: 0008a

Status:

Tinglyst

Tinglysningsdato:

29.08.2018 10:16:49

Dokumenttype:

Servitut

Dato/løbenummer:

Bemærkninger:

Servitut med lovbestemt prioritet.

Ejendom:

Adresse: Ny Solskovvej 10
7100 Vejle
Landsejerlav: Hornstrup By, Hornstrup
Matrikelnummer: 0029a
Landsejerlav: Hornstrup By, Hornstrup
Matrikelnummer: 0039a
Landsejerlav: Hornstrup By, Hornstrup
Matrikelnummer: 0038a
Landsejerlav: Lysholt, Hornstrup
Matrikelnummer: 0008d
Landsejerlav: Lysholt, Hornstrup
Matrikelnummer: 0008e

Status:

Tinglyst

Tinglysningsdato:

29.08.2018 10:16:49

Dokumenttype:

Servitut

Dato/løbenummer:

29.08.2018-1010069867

Bemærkninger:

Servitut med lovbestemt prioritet.

Ejendom:

Adresse: Solskovvej 36
7100 Vejle
Landsejerlav: Hornstrup By, Hornstrup
Matrikelnummer: 0028n

Status:

Tinglyst

Tinglysningsdato:

29.08.2018 10:16:49

Dokumenttype:

Servitut

Dato/løbenummer:

29.08.2018-1010069867

Bemærkninger:

Servitut med lovbestemt prioritet.

Ejendom:**Adresse:**Solskovvej 34
7100 Vejle**Landsejerlav:**

Hornstrup By, Hornstrup

Matrikelnummer:

0028c

Landsejerlav:

Hornstrup By, Hornstrup

Matrikelnummer:

0027b

Status:

Tinglyst

Tinglysningsdato:

29.08.2018 10:16:49

Dokumenttype:

Servitut

Dato/løbenummer:

29.08.2018-1010069867

Bemærkninger:

Servitut med lovbestemt prioritet.

Ejendom:

Landsejerlav: Hornstrup By, Hornstrup
Matrikelnummer: 0016a

Status:

Tinglyst

Tinglysningsdato:

29.08.2018 10:16:49

Dokumenttype:

Servitut

Dato/løbenummer:

29.08.2018-1010069867

Bemærkninger:

Servitut med lovbestemt prioritet.

Ejendom:

Landsejerlav: Hornstrup By, Hornstrup
Matrikelnummer: 0012b

Status:

Tinglyst

Tinglysningsdato:

29.08.2018 10:16:49

Dokumenttype:

Servitut

Dato/løbenummer:

29.08.2018-1010069867

Bemærkninger:

Servitut med lovbestemt prioritet.

Ejendom:

Adresse: Ny Solskovvej 9
7100 Vejle
Landsejerlav: Hornstrup By, Hornstrup
Matrikelnummer: 0012a

Status:

Tinglyst

Tinglysningsdato:

29.08.2018 10:16:49

Dokumenttype:

Servitut

Dato/løbenummer:

29.08.2018-1010069867

Bemærkninger:

Servitut med lovbestemt prioritet.

Ejendom:

Landsejerlav: Hornstrup By, Hornstrup
Matrikelnummer: 0010a
Landsejerlav: Hornstrup By, Hornstrup
Matrikelnummer: 0023a

Status:

Tinglyst

Tinglysningsdato:

29.08.2018 10:16:49

Dokumenttype:

Servitut

Dato/løbenummer:

29.08.2018-1010069867

Bemærkninger:

Ejendom:

Landsejerlav: Hornstrup By, Hornstrup
Matrikelnummer: 0037c
Landsejerlav: St. Grundet Hgd., Hornstrup
Matrikelnummer: 0004a
Landsejerlav: St. Grundet Hgd., Hornstrup
Matrikelnummer: 0004d

Status:

Tinglyst

Tinglysningsdato:

29.08.2018 10:16:49

Dokumenttype:

Servitut

Dato/løbenummer:

29.08.2018-1010069867

Bemærkninger:

Servitut med lovbestemt prioritet.

Ejendom:

Landsejerlav: Hornstrup By, Hornstrup
Matrikelnummer: 0050

Status:

Tinglyst

Tinglysningsdato:

29.08.2018 10:16:49

Dokumenttype:

Servitut

Dato/løbenummer:

29.08.2018-1010069867

Bemærkninger:

Servitut med lovbestemt prioritet.

Ejendom:

Adresse:	Hvolgårdsvej 21 7160 Tørring
Landsejerlav:	Hvolgård Hgd., Langskov
Matrikelnummer:	0001az
Landsejerlav:	Hvolgård Hgd., Langskov
Matrikelnummer:	0001ax
Landsejerlav:	Hvolgård Hgd., Langskov
Matrikelnummer:	0001aæ
Landsejerlav:	Hvolgård Hgd., Langskov
Matrikelnummer:	0001ay
Landsejerlav:	Hvolgård Hgd., Langskov
Matrikelnummer:	0001a
Landsejerlav:	Hvolgård Hgd., Langskov
Matrikelnummer:	0001b
Landsejerlav:	Hvolgård Hgd., Langskov
Matrikelnummer:	0001av
Landsejerlav:	Hvolgård Hgd., Langskov
Matrikelnummer:	0001au
Landsejerlav:	Hvolgård Hgd., Langskov
Matrikelnummer:	0001at
Landsejerlav:	Hvolgård Hgd., Langskov
Matrikelnummer:	0001as
Landsejerlav:	Hvolgård Hgd., Langskov
Matrikelnummer:	0001ar
Landsejerlav:	Hvolgård Hgd., Langskov
Matrikelnummer:	0001aq
Landsejerlav:	Ølholm By, Langskov
Matrikelnummer:	0034a
Landsejerlav:	Ølholm By, Langskov
Matrikelnummer:	0032a
Landsejerlav:	Ølholm By, Langskov
Matrikelnummer:	0031a
Landsejerlav:	Ølholm By, Langskov
Matrikelnummer:	0029a
Landsejerlav:	Ølholm By, Langskov
Matrikelnummer:	0024b
Landsejerlav:	Hvolgård Hgd., Langskov
Matrikelnummer:	0001c
Landsejerlav:	Hvolgård Hgd., Langskov
Matrikelnummer:	0001ac
Landsejerlav:	Ølholm By, Langskov
Matrikelnummer:	0014c
Landsejerlav:	Hvolgård Hgd., Langskov

Matrikelnummer: 0001bc
Landsejerlav: Hvolgård Hgd., Langskov
Matrikelnummer: 0001bd

Status:

Tinglyst

Tinglysningsdato:

29.08.2018 10:16:49

Dokumenttype:

Servitut

Dato/løbenummer:

29.08.2018-1010069867

Bemærkninger:

Servitut med lovbestemt prioritet.

Ejendom:

Adresse: Ribevej 16
7160 Tørring
Landsejerlav: Hvolgård Hgd., Langskov
Matrikelnummer: 0043
Landsejerlav: Ølholm By, Langskov
Matrikelnummer: 0081
Landsejerlav: Ølholm By, Langskov
Matrikelnummer: 0082
Landsejerlav: V. Ørum By, Sindbjerg
Matrikelnummer: 0052
Landsejerlav: Låge Hgd., Sindbjerg
Matrikelnummer: 0015
Landsejerlav: Ølholm By, Langskov
Matrikelnummer: 0080

Status:

Tinglyst

Tinglysningsdato:

29.08.2018 10:16:49

Dokumenttype:

Servitut

Dato/løbenummer:

29.08.2018-1010069867

Bemærkninger:

Servitut med lovbestemt prioritet.

Ejendom:

Adresse: Nyborgvej 2A
7160 Tørring
Landsejerlav: Hvolgård Hgd., Langskov
Matrikelnummer: 0008b
Landsejerlav: Hvolgård Hgd., Langskov
Matrikelnummer: 0042

Status:

Tinglyst

Tinglysningsdato:

29.08.2018 10:16:49

Dokumenttype:

Servitut

Dato/løbenummer:

29.08.2018-1010069867

Bemærkninger:

Servitut med lovbestemt prioritet.

Ejendom:

Adresse: Haugevej 21
7160 Tørring
Landsejerlav: Hvolgård Hgd., Langskov
Matrikelnummer: 0006
Landsejerlav: Hvolgård Hgd., Langskov
Matrikelnummer: 0011a
Landsejerlav: Hvolgård Hgd., Langskov
Matrikelnummer: 0001g
Landsejerlav: Hvolgård Hgd., Langskov

Matrikelnummer: 0011b
Landsejerlav: Hvolgård Hgd., Langskov
Matrikelnummer: 0001ba
Landsejerlav: Hvolgård Hgd., Langskov
Matrikelnummer: 0012a
Landsejerlav: Hvolgård Hgd., Langskov
Matrikelnummer: 0012b

Status:

Tinglyst

Tinglysningsdato:

29.08.2018 10:16:49

Dokumenttype:

Servitut

Dato/løbenummer:

29.08.2018-1010069867

Bemærkninger:

Servitut med lovbestemt prioritet.

Ejendom:

Adresse: Viborg Hovedvej 67L
7160 Tørring
Landsejerlav: Hvolgård Hgd., Langskov
Matrikelnummer: 0001ao

Status:

Tinglyst

Tinglysningsdato:

29.08.2018 10:16:49

Dokumenttype:

Servitut

Dato/løbenummer:

29.08.2018-1010069867

Bemærkninger:

Servitut med lovbestemt prioritet.

Ejendom:

Adresse: Nyborgvej 2
7160 Tørring
Landsejerlav: Hvolgård Hgd., Langskov
Matrikelnummer: 0001t

Status:

Tinglyst

Tinglysningsdato:

29.08.2018 10:16:49

Dokumenttype:

Servitut

Dato/løbenummer:

29.08.2018-1010069867

Bemærkninger:

Servitut med lovbestemt prioritet.

Ejendom:

Adresse: Hvolgårdsvej 20
7160 Tørring
Landsejerlav: Hvolgård Hgd., Langskov
Matrikelnummer: 0001n

Status:

Tinglyst

Tinglysningsdato:

29.08.2018 10:16:49

Dokumenttype:

Servitut

Dato/løbenummer:

29.08.2018-1010069867

Bemærkninger:

Servitut med lovbestemt prioritet.

Ejendom:

Adresse: Erhvervsparken 100
7160 Tørring
Landsejerlav: Ølholm By, Langskov
Matrikelnummer: 0014b
Landsejerlav: Ølholm By, Langskov
Matrikelnummer: 0011z
Landsejerlav: Hvolgård Hgd., Langskov
Matrikelnummer: 0001bb
Landsejerlav: Ølholm By, Langskov
Matrikelnummer: 0014cm

Status:

Tinglyst

Tinglysningsdato:

29.08.2018 10:16:49

Dokumenttype:

Servitut

Dato/løbenummer:

29.08.2018-1010069867

Bemærkninger:

Servitut med lovbestemt prioritet.

Ejendom:

Adresse: Herredsvej 30
7100 Vejle
Landsejerlav: Lysholt, Hornstrup
Matrikelnummer: 0003i

Status:

Tinglyst

Tinglysningsdato:

29.08.2018 10:16:49

Dokumenttype:

Servitut

Dato/løbenummer:

29.08.2018-1010069867

Bemærkninger:

Servitut med lovbestemt prioritet.

Ejendom:**Adresse:**Herredsvej 32
7100 Vejle**Landsejerlav:**

Lysholt, Hornstrup

Matrikelnummer:

0003a

Landsejerlav:

Lysholt, Hornstrup

Matrikelnummer:

0003g

Status:

Tinglyst

Tinglysningsdato:

29.08.2018 10:16:49

Dokumenttype:

Servitut

Dato/løbenummer:

29.08.2018-1010069867

Bemærkninger:

Servitut med lovbestemt prioritet.

Ejendom:

Adresse: Frostvej 7
7100 Vejle
Ejendomstype: Grund
Landsejerlav: Lysholt, Hornstrup
Matrikelnummer: 0001d
Landsejerlav: Lysholt, Hornstrup
Matrikelnummer: 0009

Status:

Tinglyst

Tinglysningsdato:

29.08.2018 10:16:49

Dokumenttype:

Servitut

Dato/løbenummer:

29.08.2018-1010069867

Bemærkninger:

Servitut med lovbestemt prioritet.

Ejendom:

Adresse: Viborg Hovedvej 50
7100 Vejle
Landsejerlav: Låge Hgd., Sindbjerg
Matrikelnummer: 0003b
Landsejerlav: Sindbjerglund, Sindbjerg
Matrikelnummer: 0006b
Landsejerlav: Sindbjerglund, Sindbjerg
Matrikelnummer: 0006a
Landsejerlav: Sindbjerglund, Sindbjerg
Matrikelnummer: 0002a
Landsejerlav: Sindbjerglund, Sindbjerg
Matrikelnummer: 0002q
Landsejerlav: Lindved By, Sindbjerg
Matrikelnummer: 0008cs
Landsejerlav: Sindbjerglund, Sindbjerg
Matrikelnummer: 0002s
Landsejerlav: Lindved By, Sindbjerg
Matrikelnummer: 0013g

Status:

Tinglyst

Tinglysningsdato:

29.08.2018 10:16:49

Dokumenttype:

Servitut

Dato/løbenummer:

29.08.2018-1010069867

Bemærkninger:

Servitut med lovbestemt prioritet.

Ejendom:

Adresse:

Nørbjergvej 9
7100 Vejle

Landsejerlav:

Lindved By, Sindbjerg

Matrikelnummer:

0008o

Landsejerlav:

Lindved By, Sindbjerg

Matrikelnummer:

0014

Status:

Tinglyst

Tinglysningsdato:

29.08.2018 10:16:49

Dokumenttype:

Servitut

Dato/løbenummer:

29.08.2018-1010069867

Bemærkninger:

Servitut med lovbestemt prioritet.

Ejendom:

Adresse: GI Landevej 41
7100 Vejle
Landsejerlav: Lindved By, Sindbjerg
Matrikelnummer: 0021a
Landsejerlav: Lindved By, Sindbjerg
Matrikelnummer: 0008n

Status:

Tinglyst

Tinglysningsdato:

29.08.2018 10:16:49

Dokumenttype:

Servitut

Dato/løbenummer:

29.08.2018-1010069867

Bemærkninger:

Servitut med lovbestemt prioritet.

Ejendom:

Adresse: Ulkærvej 11
7100 Vejle
Landsejerlav: Ulkær By, Sindbjerg
Matrikelnummer: 0009e
Landsejerlav: Ulkær By, Sindbjerg
Matrikelnummer: 0010c
Landsejerlav: Ulkær By, Sindbjerg
Matrikelnummer: 0007h
Landsejerlav: Ulkær By, Sindbjerg
Matrikelnummer: 0005g
Landsejerlav: Lindved By, Sindbjerg
Matrikelnummer: 0007m
Landsejerlav: Ulkær By, Sindbjerg
Matrikelnummer: 0007a
Landsejerlav: Lindved By, Sindbjerg
Matrikelnummer: 0020
Landsejerlav: Ulkær By, Sindbjerg
Matrikelnummer: 0007f
Landsejerlav: Ulkær By, Sindbjerg
Matrikelnummer: 0005n
Landsejerlav: Ulkær By, Sindbjerg
Matrikelnummer: 0007i

Status:

Tinglyst

Tinglysningsdato:

29.08.2018 10:16:49

Dokumenttype:

Servitut

Dato/løbenummer:

29.08.2018-1010069867

Bemærkninger:

Servitut med lovbestemt prioritet.

Ejendom:

Adresse: GI Landevej 41L
7100 Vejle
Landsejerlav: Lindved By, Sindbjerg
Matrikelnummer: 0006a
Landsejerlav: Lindved By, Sindbjerg
Matrikelnummer: 0008bg
Landsejerlav: Lindved By, Sindbjerg
Matrikelnummer: 0006h
Landsejerlav: Lindved By, Sindbjerg
Matrikelnummer: 0006i

Status:

Tinglyst

Tinglysningsdato:

29.08.2018 10:16:49

Dokumenttype:

Servitut

Dato/løbenummer:

29.08.2018-1010069867

Bemærkninger:

Servitut med lovbestemt prioritet.

Ejendom:

Adresse: GI Landevej 68
7100 Vejle
Landsejerlav: Grejs By, Grejs
Matrikelnummer: 0031b
Landsejerlav: Hvolgård Hgd., Langskov
Matrikelnummer: 0030
Landsejerlav: Hvolgård Hgd., Langskov
Matrikelnummer: 0039a
Landsejerlav: Hesselballe By, Uldum
Matrikelnummer: 0002b
Landsejerlav: Lindved By, Sindbjerg
Matrikelnummer: 0003c
Landsejerlav: Hesselballe By, Uldum
Matrikelnummer: 0001b
Landsejerlav: Lindved By, Sindbjerg
Matrikelnummer: 0017b
Landsejerlav: Lindved By, Sindbjerg
Matrikelnummer: 0008ct

Status:

Tinglyst

Tinglysningsdato:

29.08.2018 10:16:49

Dokumenttype:

Servitut

Dato/løbenummer:

29.08.2018-1010069867

Bemærkninger:

Servitut med lovbestemt prioritet.

Ejendom:

Landsejerlav: Hvolgård Hgd., Langskov
Matrikelnummer: 0008a

Status:

Tinglyst

Tinglysningsdato:

29.08.2018 10:16:49

Dokumenttype:

Servitut

Dato/løbenummer:

29.08.2018-1010069867

Bemærkninger:

Servitut med lovbestemt prioritet.

Ejendom:

Adresse:

Tørringvej 76

7160 Tørring

Landsejerlav:

Ildved By, Hvejsel

Matrikelnummer:

0032

Status:

Tinglyst

Tinglysningsdato:

29.08.2018 10:16:49

Dokumenttype:

Servitut

Dato/løbenummer:

29.08.2018-1010069867

Bemærkninger:

Servitut med lovbestemt prioritet.

Ejendom:

Adresse:

Artvej 1

7100 Vejle

Landsejerlav: Lysholt, Hornstrup
Matrikelnummer: 0002k
Landsejerlav: Lysholt, Hornstrup
Matrikelnummer: 0003k
Landsejerlav: Lysholt, Hornstrup
Matrikelnummer: 0002f

Status:

Tinglyst

Tinglysningsdato:

29.08.2018 10:16:49

Dokumenttype:

Servitut

Dato/løbenummer:

29.08.2018-1010069867

Bemærkninger:

Servitut med lovbestemt prioritet.

Ejendom:

Adresse: Fertinvej 2
7100 Vejle
Landsejerlav: Lysholt, Hornstrup
Matrikelnummer: 0004l
Landsejerlav: Lysholt, Hornstrup
Matrikelnummer: 0004m

Status:

Tinglyst

Tinglysningsdato:

29.08.2018 10:16:49

Dokumenttype:

Servitut

Dato/løbenummer:

29.08.2018-1010069867

Bemærkninger:

Servitut med lovbestemt prioritet.

Ejendom:

Adresse: Engelgårdsvej 8
7100 Vejle
Landsejerlav: Sindbjerglund, Sindbjerg
Matrikelnummer: 0024b
Landsejerlav: V. Ørum By, Sindbjerg
Matrikelnummer: 0015i
Landsejerlav: V. Ørum By, Sindbjerg
Matrikelnummer: 0012a
Landsejerlav: Låge Hgd., Sindbjerg
Matrikelnummer: 0004b
Landsejerlav: Ølholm By, Langskov
Matrikelnummer: 0051

Status:

Tinglyst

Tinglysningsdato:

29.08.2018 10:16:49

Dokumenttype:

Servitut

Dato/løbenummer:

29.08.2018-1010069867

Bemærkninger:

Servitut med lovbestemt prioritet.

Ejendom:

Adresse: Engelgårdsvej 3
7100 Vejle
Landsejerlav: Ølholm By, Langskov
Matrikelnummer: 0004k
Landsejerlav: Ølholm By, Langskov
Matrikelnummer: 0048
Landsejerlav: V. Ørum By, Sindbjerg
Matrikelnummer: 0012m

Landsejerlav:	Låge Hgd., Sindbjerg
Matrikelnummer:	0006a
Landsejerlav:	V. Ørum By, Sindbjerg
Matrikelnummer:	0039a
Landsejerlav:	Ølholm By, Langskov
Matrikelnummer:	0035d
Landsejerlav:	V. Ørum By, Sindbjerg
Matrikelnummer:	0025h
Landsejerlav:	Låge Hgd., Sindbjerg
Matrikelnummer:	0006c

Status:

Tinglyst

Tinglysningsdato:

29.08.2018 10:16:49

Dokumenttype:

Servitut

Dato/løbenummer:

29.08.2018-1010069867

Bemærkninger:

Servitut med lovbestemt prioritet.

Ejendom:

Adresse:	Engelgårdsvej 4 7100 Vejle
Landsejerlav:	Låge Hgd., Sindbjerg
Matrikelnummer:	0007a

Status:

Tinglyst

Tinglysningsdato:

29.08.2018 10:16:49

Dokumenttype:

Servitut

Dato/løbenummer:

29.08.2018-1010069867

Bemærkninger:

Servitut med lovbestemt prioritet.

Ejendom:

Adresse: Horsensvej 159
7100 Vejle
Landsejerlav: Nørremarken, Vejle Jorder
Matrikelnummer: 0011l
Landsejerlav: Nørremarken, Vejle Jorder
Matrikelnummer: 0011a

Status:

Tinglyst

Tinglysningsdato:

29.08.2018 10:16:49

Dokumenttype:

Servitut

Dato/løbenummer:

29.08.2018-1010069867

Bemærkninger:

Servitut med lovbestemt prioritet.

Ejendom:

Adresse: Dandyvej 3C
7100 Vejle
Landsejerlav: Nørremarken, Vejle Jorder
Matrikelnummer: 0011n

Status:

Tinglyst

Tinglysningsdato:

29.08.2018 10:16:49

Dokumenttype:

Servitut

Dato/løbenummer:

29.08.2018-1010069867

Bemærkninger:

Servitut med lovbestemt prioritet.

Ejendom:

Landsejerlav:

Nørremarken, Vejle Jorder

Matrikelnummer:

0022a

Status:

Tinglyst

Tinglysningsdato:

29.08.2018 10:16:49

Dokumenttype:

Servitut

Dato/løbenummer:

29.08.2018-1010069867

Bemærkninger:

Servitut med lovbestemt prioritet.

Ejendom:

Adresse:

Skanderborgvej 3

7100 Vejle

Landsejerlav:

Sindbjerglund, Sindbjerg

Matrikelnummer:

0004a

Status:

Tinglyst

Tinglysningsdato:

29.08.2018 10:16:49

Dokumenttype:

Servitut

Dato/løbenummer:

29.08.2018-1010069867

Bemærkninger:

Servitut med lovbestemt prioritet.

Ejendom:

Adresse: Skanderborgvej 5L
7100 Vejle
Landsejerlav: Sindbjerglund, Sindbjerg
Matrikelnummer: 0004c

Status:

Tinglyst

Tinglysningsdato:

29.08.2018 10:16:49

Dokumenttype:

Servitut

Dato/løbenummer:

29.08.2018-1010069867

Bemærkninger:

Servitut med lovbestemt prioritet.

Ejendom:

Adresse: Sindbjerglundvej 7
7100 Vejle
Landsejerlav: Sindbjerglund, Sindbjerg
Matrikelnummer: 0025

Landsejerlav:	Sindbjerglund, Sindbjerg
Matrikelnummer:	0002r
Landsejerlav:	Sindbjerglund, Sindbjerg
Matrikelnummer:	0002b
Landsejerlav:	Sindbjerglund, Sindbjerg
Matrikelnummer:	0009c
Landsejerlav:	Sindbjerglund, Sindbjerg
Matrikelnummer:	0002i
Landsejerlav:	Sindbjerglund, Sindbjerg
Matrikelnummer:	0002p
Landsejerlav:	Låge Hgd., Sindbjerg
Matrikelnummer:	0001i
Landsejerlav:	Sindbjerglund, Sindbjerg
Matrikelnummer:	0002m
Landsejerlav:	Sindbjerglund, Sindbjerg
Matrikelnummer:	0009a

Status:

Tinglyst

Tinglysningsdato:

29.08.2018 10:16:49

Dokumenttype:

Servitut

Dato/løbenummer:

29.08.2018-1010069867

Bemærkninger:

Servitut med lovbestemt prioritet.

Ejendom:

Adresse:	Tulipvej 10 7100 Vejle
Landsejerlav:	St. Grundet Hgd., Hornstrup
Matrikelnummer:	0001do

Status:

Tinglyst

Tinglysningsdato:

29.08.2018 10:16:49

Dokumenttype:

Servitut

Dato/løbenummer:

29.08.2018-1010069867

Bemærkninger:

Servitut med lovbestemt prioritet.

Ejendom:

Adresse:

Kristian Skous Vej 1
7100 Vejle

Landsejerlav:

St. Grundet Hgd., Hornstrup

Matrikelnummer:

0001es

Status:

Tinglyst

Tinglysningsdato:

29.08.2018 10:16:49

Dokumenttype:

Servitut

Dato/løbenummer:

29.08.2018-1010069867

Bemærkninger:

Servitut med lovbestemt prioritet.

Ejendom:

Adresse:

Gammelmarksvej 7
7100 Vejle

Landsejerlav:

St. Grundet Hgd., Hornstrup

Matrikelnummer:

0001et

Status:

Tinglyst

Tinglysningsdato:

29.08.2018 10:16:49

Dokumenttype:

Servitut

Dato/løbenummer:

29.08.2018-1010069867

Bemærkninger:

Servitut med lovbestemt prioritet.

Ejendom:**Adresse:**

Knud Højgaards Vej 19
7100 Vejle

Landsejerlav:

St. Grundet Hgd., Hornstrup

Matrikelnummer:

0001fi

Status:

Tinglyst

Tinglysningsdato:

29.08.2018 10:16:49

Dokumenttype:

Servitut

Dato/løbenummer:

29.08.2018-1010069867

Bemærkninger:

Servitut med lovbestemt prioritet.

Ejendom:**Adresse:**

Edisonvej 20
7100 Vejle

Landsejerlav:

St. Grundet Hgd., Hornstrup

Matrikelnummer: 0001fk

Status:

Tinglyst

Tinglysningsdato:

29.08.2018 10:16:49

Dokumenttype:

Servitut

Dato/løbenummer:

29.08.2018-1010069867

Bemærkninger:

Servitut med lovbestemt prioritet.

Ejendom:

Adresse:

Kristian Skous Vej 6
7100 Vejle

Landsejerlav:

St. Grundet Hgd., Hornstrup

Matrikelnummer:

0001gq

Status:

Tinglyst

Tinglysningsdato:

29.08.2018 10:16:49

Dokumenttype:

Servitut

Dato/løbenummer:

29.08.2018-1010069867

Bemærkninger:

Servitut med lovbestemt prioritet.

Ejendom:

Adresse: Ulkærvej 4
7100 Vejle
Landsejerlav: Ulkær By, Sindbjerg
Matrikelnummer: 0018c

Status:

Tinglyst

Tinglysningsdato:

29.08.2018 10:16:49

Dokumenttype:

Servitut

Dato/løbenummer:

29.08.2018-1010069867

Bemærkninger:

Servitut med lovbestemt prioritet.

Ejendom:

Adresse: Grundet Ringvej 40Q
7100 Vejle
Landsejerlav: St. Grundet Hgd., Hornstrup
Matrikelnummer: 0001he

Status:

Tinglyst

Tinglysningsdato:

29.08.2018 10:16:49

Dokumenttype:

Servitut

Dato/løbenummer:

29.08.2018-1010069867

Bemærkninger:

Servitut med lovbestemt prioritet.

Ejendom:

Adresse: Gammelmarksvej 27
7100 Vejle
Landsejerlav: St. Grundet Hgd., Hornstrup
Matrikelnummer: 0004b

Status:

Tinglyst

Tinglysningsdato:

29.08.2018 10:16:49

Dokumenttype:

Servitut

Dato/løbenummer:

29.08.2018-1010069867

Bemærkninger:

Servitut med lovbestemt prioritet.

Ejendom:

Adresse: Gammelmarksvej 23
7100 Vejle
Landsejerlav: St. Grundet Hgd., Hornstrup
Matrikelnummer: 0004c

Status:

Tinglyst

Tinglysningsdato:

29.08.2018 10:16:49

Dokumenttype:

Servitut

Dato/løbenummer:

29.08.2018-1010069867

Bemærkninger:

Servitut med lovbestemt prioritet.

Ejendom:**Adresse:**

Ulkærvej 9

7100 Vejle

Landsejerlav:

Ulkær By, Sindbjerg

Matrikelnummer:

0006a

Status:

Tinglyst

Tinglysningsdato:

29.08.2018 10:16:49

Dokumenttype:

Servitut

Dato/løbenummer:

29.08.2018-1010069867

Bemærkninger:

Servitut med lovbestemt prioritet.

Ejendom:**Adresse:**

Herredsvej 40

7100 Vejle

Landsejerlav:

St. Grundet Hgd., Hornstrup

Matrikelnummer:

0001hd

Status:

Tinglyst

Tinglysningsdato:

29.08.2018 10:16:49

Dokumenttype:

Servitut

Dato/løbenummer:

29.08.2018-1010069867

Bemærkninger:

Servitut med lovbestemt prioritet.

Ejendom:

Adresse:

Ulkærvej 2

7100 Vejle

Landsejerlav:

Ulkær By, Sindbjerg

Matrikelnummer:

0018d

Status:

Tinglyst

Tinglysningsdato:

29.08.2018 10:16:49

Dokumenttype:

Servitut

Dato/løbenummer:

29.08.2018-1010069867

Bemærkninger:

Servitut med lovbestemt prioritet.

Ejendom:

Adresse:

Ribevej 13

7171 Uldum

Landsejerlav:

Ølholm By, Langskov

Matrikelnummer:

0047

Landsejerlav:

V. Ørum By, Sindbjerg

Matrikelnummer:

0025a

Landsejerlav:

V. Ørum By, Sindbjerg

Matrikelnummer:

0024c

Status:

Tinglyst

Tinglysningsdato:

29.08.2018 10:16:49

Dokumenttype:

Servitut

Dato/løbenummer:

29.08.2018-1010069867

Bemærkninger:

Servitut med lovbestemt prioritet.

Ejendom:**Adresse:**

Vejlevej 97

7160 Tørring

Landsejerlav:

Ølholm By, Langskov

Matrikelnummer:

0032c

Landsejerlav:

Ølholm By, Langskov

Matrikelnummer:

0050

Status:

Tinglyst

Tinglysningsdato:

29.08.2018 10:16:49

Dokumenttype:

Servitut

Dato/løbenummer:

29.08.2018-1010069867

Bemærkninger:

Servitut med lovbestemt prioritet.

Ejendom:

Adresse: Vejlevej 94
7160 Tørring
Landsejerlav: Ølholm By, Langskov
Matrikelnummer: 0030b
Landsejerlav: Ølholm By, Langskov
Matrikelnummer: 0024l

Status:

Tinglyst

Tinglysningsdato:

29.08.2018 10:16:49

Dokumenttype:

Servitut

Dato/løbenummer:

29.08.2018-1010069867

Bemærkninger:

Servitut med lovbestemt prioritet.

Ejendom:

Landsejerlav: Ølholm By, Langskov
Matrikelnummer: 0016e
Landsejerlav: Ølholm By, Langskov
Matrikelnummer: 0018a
Landsejerlav: Ølholm By, Langskov
Matrikelnummer: 0018as
Landsejerlav: Ølholm By, Langskov
Matrikelnummer: 0018at
Landsejerlav: Hesselballe By, Uldum
Matrikelnummer: 0001an
Landsejerlav: Hesselballe By, Uldum
Matrikelnummer: 0018f
Landsejerlav: Hesselballe By, Uldum
Matrikelnummer: 0021a
Landsejerlav: Hesselballe By, Uldum
Matrikelnummer: 0021e
Landsejerlav: Ølholm By, Langskov
Matrikelnummer: 0009e
Landsejerlav: Ølholm By, Langskov
Matrikelnummer: 0012x

Landsejerlav:	Ølholm By, Langskov
Matrikelnummer:	0012y
Landsejerlav:	Ølholm By, Langskov
Matrikelnummer:	0012z
Landsejerlav:	Ølholm By, Langskov
Matrikelnummer:	0012æ
Landsejerlav:	Ølholm By, Langskov
Matrikelnummer:	0012ø
Landsejerlav:	Ølholm By, Langskov
Matrikelnummer:	0012aa
Landsejerlav:	Ølholm By, Langskov
Matrikelnummer:	0015x
Landsejerlav:	Ølholm By, Langskov
Matrikelnummer:	0015aq

Status:

Tinglyst

Tinglysningsdato:

29.08.2018 10:16:49

Dokumenttype:

Servitut

Dato/løbenummer:

29.08.2018-1010069867

Bemærkninger:

Servitut med lovbestemt prioritet.

Ejendom:

Adresse:	Skolevej 80 7160 Tørring
Ejendomstype:	Grund
Landsejerlav:	Ølholm By, Langskov
Matrikelnummer:	0013l
Landsejerlav:	Ølholm By, Langskov
Matrikelnummer:	0014cn

Status:

Tinglyst

Tinglysningsdato:

29.08.2018 10:16:49

Dokumenttype:

Servitut

Dato/løbenummer:

29.08.2018-1010069867

Bemærkninger:

Servitut med lovbestemt prioritet.

Ejendom:

Landsejerlav:

Ølholm By, Langskov

Matrikelnummer:

0002ao

Status:

Tinglyst

Tinglysningsdato:

29.08.2018 10:16:49

Dokumenttype:

Servitut

Dato/løbenummer:

29.08.2018-1010069867

Bemærkninger:

Servitut med lovbestemt prioritet.

Ejendom:

Adresse:

Ølholm Bygade 40
7160 Tørring

Landsejerlav:

Hvolgård Hgd., Langskov

Matrikelnummer:

0023

Landsejerlav:

Ølholm By, Langskov

Matrikelnummer:

0044b

Landsejerlav:

Ølholm By, Langskov

Matrikelnummer:

0002a

Landsejerlav:

Ølholm By, Langskov

Matrikelnummer:	0002ø
Landsejerlav:	Ølholm By, Langskov
Matrikelnummer:	0002aa
Landsejerlav:	Ølholm By, Langskov
Matrikelnummer:	0002ab
Landsejerlav:	Ølholm By, Langskov
Matrikelnummer:	0002ac
Landsejerlav:	Ølholm By, Langskov
Matrikelnummer:	0002ae
Landsejerlav:	Ølholm By, Langskov
Matrikelnummer:	0002af
Landsejerlav:	Ølholm By, Langskov
Matrikelnummer:	0002ai
Landsejerlav:	Ølholm By, Langskov
Matrikelnummer:	0002an

Status:

Tinglyst

Tinglysningsdato:

29.08.2018 10:16:49

Dokumenttype:

Servitut

Dato/løbenummer:

29.08.2018-1010069867

Bemærkninger:

Servitut med lovbestemt prioritet.

Aktuelt tinglyst dokument



Dokument:

Dato/løbenummer: 13.09.2010-1001021760

Servitut:

Senest påtegnet:

25.09.2015 10:02:03

Ejendom:

Adresse: Fuglkær 14
8781 Stenderup

Landsejerlav: Stenderup By, Stenderup
Matrikelnummer: 0011a

Landsejerlav: Stenderup By, Stenderup
Matrikelnummer: 0006p

Landsejerlav: Stenderup By, Stenderup
Matrikelnummer: 0007e

Landsejerlav: Stenderup By, Stenderup
Matrikelnummer: 0011cl

Landsejerlav: Stenderup By, Stenderup
Matrikelnummer: 0009k

Adresse: Østerled 2B
8722 Hedensted

Landsejerlav: Hedensted By, Hedensted
Matrikelnummer: 0007e

Landsejerlav: Remmerslund By, Hedensted
Matrikelnummer: 0006cp

Landsejerlav: Remmerslund By, Hedensted
Matrikelnummer: 0006cr

Landsejerlav: Remmerslund By, Hedensted
Matrikelnummer: 0006q

Landsejerlav: Remmerslund By, Hedensted
Matrikelnummer: 0006co

Adresse: Tranebovej 3
8723 Løsning

Landsejerlav: Sebberup By, Løsning
Matrikelnummer: 0001dt

Landsejerlav: Sebberup By, Løsning
Matrikelnummer: 0001q

Landsejerlav: Sebberup By, Løsning
Matrikelnummer: 0001eæ

Adresse: Jørgensens Alle 26
8722 Hedensted

Landsejerlav:	Hedensted By, Hedensted
Matrikelnummer:	0001ø
Adresse:	Fredsbovænget 12 8700 Horsens
Landsejerlav:	Korning By, Korning
Matrikelnummer:	0018z
Landsejerlav:	Klakring By, Klakring
Matrikelnummer:	0087kd
Landsejerlav:	Rårup By, Rårup
Matrikelnummer:	0004an
Adresse:	Boring 35B 8763 Rask Mølle
Landsejerlav:	Boring By, Hvirring
Matrikelnummer:	0031bv
Landsejerlav:	Boring By, Hvirring
Matrikelnummer:	0031ca
Landsejerlav:	Boring By, Hvirring
Matrikelnummer:	0031cb
Landsejerlav:	Boring By, Hvirring
Matrikelnummer:	0031b
Landsejerlav:	Boring By, Hvirring
Matrikelnummer:	0031bx
Landsejerlav:	Boring By, Hvirring
Matrikelnummer:	0031ap
Landsejerlav:	Boring By, Hvirring
Matrikelnummer:	0031ao
Landsejerlav:	Boring By, Hvirring
Matrikelnummer:	0031bæ
Landsejerlav:	Boring By, Hvirring
Matrikelnummer:	0031bø
Landsejerlav:	Boring By, Hvirring
Matrikelnummer:	0031cr
Adresse:	Kildevej 9 8763 Rask Mølle
Landsejerlav:	Rask Hgd., Hvirring
Matrikelnummer:	0004d
Landsejerlav:	Rask Hgd., Hvirring
Matrikelnummer:	0004c
Adresse:	Erhvervsparken 100 7160 Tørring
Landsejerlav:	Ølholm By, Langskov
Matrikelnummer:	0014b
Landsejerlav:	Ølholm By, Langskov
Matrikelnummer:	0011z
Landsejerlav:	Hvolgård Hgd., Langskov
Matrikelnummer:	0001bb
Landsejerlav:	Ølholm By, Langskov
Matrikelnummer:	0014cm

Adresse:	Skolevænget 4 7160 Tørring
Landsejerlav:	Tørring By, Tørring
Matrikelnummer:	0014ap
Adresse:	Bygade 37A 7160 Tørring
Landsejerlav:	Tørring By, Tørring
Matrikelnummer:	0014as
Adresse:	Guldagervænget 24 7160 Tørring
Landsejerlav:	Ølholm By, Langskov
Matrikelnummer:	0014cl
Adresse:	Spurvevej 60 7160 Tørring
Landsejerlav:	Tørring By, Tørring
Matrikelnummer:	0007cg
Landsejerlav:	Tørring By, Tørring
Matrikelnummer:	0007a
Landsejerlav:	Tørring By, Tørring
Matrikelnummer:	0007ci
Adresse:	Anna Knudsens Vej 6 8723 Løsning
Landsejerlav:	Kragelund By, Ø. Snede
Matrikelnummer:	0021l
Adresse:	Kildeparken 10C 8722 Hedensted
Landsejerlav:	Båstrup By, Ø. Snede
Matrikelnummer:	0026a
Landsejerlav:	Hedensted By, Hedensted
Matrikelnummer:	0008uu
Landsejerlav:	Torup By, Hedensted
Matrikelnummer:	0001cu
Adresse:	Skiltemagervej 9 8722 Hedensted
Landsejerlav:	Årup, Hedensted
Matrikelnummer:	0003c
Landsejerlav:	Årup, Hedensted
Matrikelnummer:	0003an
Adresse:	Kildeparken 10B 8722 Hedensted
Landsejerlav:	Gesager, Hedensted
Matrikelnummer:	0002c
Adresse:	Møllersmindevej 28 8763 Rask Mølle
Landsejerlav:	Boring By, Hvirring

Matrikelnummer:	0031n
Adresse:	Ørumvej 48 8721 Daugård
Landsejerlav:	Daugård By, Daugård
Matrikelnummer:	0001q
Landsejerlav:	Ølholm By, Langskov
Matrikelnummer:	0011ae
Landsejerlav:	Stouby By, Stouby
Matrikelnummer:	0116
Landsejerlav:	Årup, Hedensted
Matrikelnummer:	0001dø
Landsejerlav:	Remmerslund By, Hedensted
Matrikelnummer:	0011gn
Landsejerlav:	Stenderup By, Stenderup
Matrikelnummer:	0011cø
Landsejerlav:	Ulkær By, Sindbjerg
Matrikelnummer:	0018p
Landsejerlav:	Hedensted By, Hedensted
Matrikelnummer:	0012di
Landsejerlav:	Hedensted By, Hedensted
Matrikelnummer:	0009ou
Landsejerlav:	Ulkær By, Sindbjerg
Matrikelnummer:	0023
Landsejerlav:	Ulkær By, Sindbjerg
Matrikelnummer:	0024
Landsejerlav:	Hedensted By, Hedensted
Matrikelnummer:	0095
Landsejerlav:	Hedensted By, Hedensted
Matrikelnummer:	0096
Landsejerlav:	Brund By, Skjold
Matrikelnummer:	0024
Landsejerlav:	Gesager, Hedensted
Matrikelnummer:	0011
Landsejerlav:	Hedensted By, Hedensted
Matrikelnummer:	0003bz
Landsejerlav:	Daugård By, Daugård
Matrikelnummer:	0012as
Landsejerlav:	Lindved By, Sindbjerg
Matrikelnummer:	0003an
Landsejerlav:	Ølholm By, Langskov
Matrikelnummer:	0015am
Landsejerlav:	Åle By, Åle
Matrikelnummer:	0012bi
Landsejerlav:	Ulkær By, Sindbjerg
Matrikelnummer:	0025
Landsejerlav:	Åle By, Åle
Matrikelnummer:	0005de
Landsejerlav:	Stovgård Hgd, Tørring
Matrikelnummer:	0010fs
Landsejerlav:	Løsning By, Løsning
Matrikelnummer:	0025e
Landsejerlav:	Løsning By, Løsning
Matrikelnummer:	0025f
Landsejerlav:	Årup, Hedensted

Matrikelnummer:	0001ea
Landsejerlav:	Tørring By, Tørring
Matrikelnummer:	0010fv
Landsejerlav:	Tørring By, Tørring
Matrikelnummer:	0007cl
Landsejerlav:	Uldum By, Uldum
Matrikelnummer:	0013ax
Landsejerlav:	Uldum By, Uldum
Matrikelnummer:	0013ay
Landsejerlav:	Kragelund By, Ø. Snede
Matrikelnummer:	0021u
Landsejerlav:	Uldum By, Uldum
Matrikelnummer:	0012ab
Landsejerlav:	Uldum By, Uldum
Matrikelnummer:	0006bo
Landsejerlav:	Bøgballe By, Ø. Snede
Matrikelnummer:	0021
Landsejerlav:	Bøgballe By, Ø. Snede
Matrikelnummer:	0022
Landsejerlav:	Brund By, Skjold
Matrikelnummer:	0025
Landsejerlav:	Gramrode By, Rårup
Matrikelnummer:	0015
Landsejerlav:	Klakring By, Klakring
Matrikelnummer:	0112
Landsejerlav:	Klakring By, Klakring
Matrikelnummer:	0113
Landsejerlav:	Løsning By, Løsning
Matrikelnummer:	0028
Landsejerlav:	Løsning By, Løsning
Matrikelnummer:	0029
Landsejerlav:	Kirkholm By, As
Matrikelnummer:	0085
Landsejerlav:	Skjold By, Skjold
Matrikelnummer:	0037
Landsejerlav:	Skjold By, Skjold
Matrikelnummer:	0038
Landsejerlav:	Vrigsted By, Vrigsted
Matrikelnummer:	0059
Landsejerlav:	Ølholm By, Langskov
Matrikelnummer:	0023p
Landsejerlav:	Gesager, Hedensted
Matrikelnummer:	0002v
Landsejerlav:	Uldum By, Uldum
Matrikelnummer:	0017af
Landsejerlav:	Ø. Snede By, Ø. Snede
Matrikelnummer:	0001bp
Landsejerlav:	Daugård By, Daugård
Matrikelnummer:	0031ha
Landsejerlav:	Kandborg, Tørring
Matrikelnummer:	0023f
Landsejerlav:	Stovgård Hgd, Tørring
Matrikelnummer:	0007cg
Landsejerlav:	Bottrup By, Ølsted
Matrikelnummer:	0008æ

Landsejerlav:	Gesager, Hedensted
Matrikelnummer:	0012
Landsejerlav:	Møgelkær Hgd., Rårup
Matrikelnummer:	0002
Landsejerlav:	Kalhave By, Hornborg
Matrikelnummer:	0005t
Landsejerlav:	Stouby By, Stouby
Matrikelnummer:	0004q
Landsejerlav:	Klejs By, Rårup
Matrikelnummer:	0005u
Landsejerlav:	Korning By, Korning
Matrikelnummer:	0018af
Landsejerlav:	Stouby By, Stouby
Matrikelnummer:	0028h
Landsejerlav:	Korning By, Korning
Matrikelnummer:	0016g
Landsejerlav:	Klakring By, Klakring
Matrikelnummer:	0025kl
Landsejerlav:	Stouby By, Stouby
Matrikelnummer:	0014q
Landsejerlav:	Lindved By, Sindbjerg
Matrikelnummer:	0003ap
Landsejerlav:	Gesager, Hedensted
Matrikelnummer:	0005e
Landsejerlav:	Uldum By, Uldum
Matrikelnummer:	0063c
Landsejerlav:	Klakring By, Klakring
Matrikelnummer:	0020eu
Landsejerlav:	Uldum By, Uldum
Matrikelnummer:	0015cn
Landsejerlav:	Gammelsole By, Ø. Snede
Matrikelnummer:	0007ab

Ledninger:

Andet

Forsyning / afløb

Servitut tekst:

Servitut om regnvandsbassiner, ledninger mv.
Undertegnede ejer af nedennævnte ejendomme pålægger hermed med bindende virkning for nuværende og fremtidige ejere af nævnte ejendomme samt arealer heraf følgende

1.

De på nedennævnte ejendomme beliggende ledninger, grøfter og regnvandsbassiner med tilhørende brønde, bygværker, pumpestationer, trådhegn, udluftninger og teknikskabe, som vist på vedhæftede deklarationsrids, skal respekteres. Der skal gives de - til enhver tid berettigede -

adgang til eftersyn, rensning og vedligeholdelse, herunder om fornødent opgravning til ledningerne mod behørig retablering.

2.

Uden forud indhentet tilladelse fra Hedensted Spildevand A/S er det ikke tilladt at bygge, plante større træer eller buske samt foretage terrænreguleringer over ledninger og brønde eller nærmere disses midte end 2,0 m, eller overhovedet at iværk-sætte noget, der er til skade for ledninger og brønde eller til hinder for deres rensning eller vedligeholdelse.

3.

Adgangsveje til regnvandsbassiner og bygværker udlægges, som vist på deklarations-ridsene med gul og grøn farve. Der skal stedse være fri adgang for kørende trafik på adgangsvejene. Vedligeholdelse, herunder vintervedligeholdelse af de adgangsveje, som er vist med gult, påhviler ejerne af ejendommene. Vedligeholdelse af de adgangsveje som er vist med grønt påhviler Hedensted Spildevand A/S og om nødvendigt er Hedensted Spildevand A/S berettiget til, at lave disse køreveje plane og med kørefast belægning i begrænset omfang.

4.

Regnvandsbassinerne og grøfterne udlægges, som vist på deklarationsridsene. Funktionen af regnvands-bassinerne og grøfterne skal stedse være uforstyrret, og der må ikke bygges, beplantes eller foretages terrænreguleringer nærmere skråningstop end 5,0 m.

5.

Der må til enhver tid tåles de ulemper, der kan være forbundet med eventuelle fremtids-ge eftersyns-, reparations- og vedligeholdelsesarbejder. Erstatning for eventuel herved forvoldt skade fastsættes i mangel af mindelig overenskomst af uvildige personer ud-meldt af retten.

6.

Påtaleberettiget er Hedensted Spildevand A/S

7.

Nærværende servitut begæres tinglyst på nedennævnte

ejendomme, idet der med hensyn til de på ejendommene hvilende servitutter og pantehæftelser henvises til ejendommenes blade i tingbogen.

Matr.nr. 11-a Stenderup By, Stenderup - Regnvandsbassin RBST1

Matr.nr. 7-e Hedensted By, Hedensted - Overløbsbygværk OUA11

Matr.nr. 1-q Sebberup By, Løsning - Pumpestation PHE18, Pumpestation PHE19

Matr.nre. 1-ø Hedensted By, Hedensted - Pumpestation PHE07

Matr.nr. 18-z Korning By, Korning - Regnvandsbassin RBKO1

Matr.nr. 87-kd Klakring By, Klakring - Pumpestation PJU14

Matr.nr. 4-an Rårup By, Rårup - Pumpestation PRÅ03, Regnvandsbassin RBRÅ1

Matr.nr. 4-d Rask Hgd., Hvirring - Pumpestation PRM02

Matr.nr. 10-aq Uldum By, Uldum - Regnvandsbassin RBUL1

Matr.nr. 31-b Boring By, Hvirring - Regnvandsbassin RBRM1, Regnvandsbassin RBRM2, Pumpestation PRM12

Matr.nr. 11-ae Ølholm By, Langskov - Regnvandsbassin RBØL1, Pumpestation PØL03

Matr.nr. 14-cl Ølholm By, Langskov - Regnvandsbassin RBØL3

Matr.nr. 7-ci Tørring By, Tørring - Pumpestation PTØ01

Matr.nr. 14-ap og 14-as Tørring By, Tørring - Regnvandsbassin RBTØ3

Matr.nr. 26-a Båstrup By, Ø. Snede - Regnvandsbassin RBHE15, Pumpestation PHE15

Matr.nr. 21-l Kragelund By, Ø. Sned - Regnvandsbassin RBØS2

Matr.nr. 2-c Gesager, Hedensted - Regnvandsbassin RBHE14

Matr.nr. 3-c Årup, Hedensted - Regnvandsbassin RBHE21

Matr.nr. 8-uu Hedensted By, Hedensted - Regnvandsbassin RBHE6

Myndighed:

Navn: Hedensted Kommune
Niels Espes Vej 8
8722 Hedensted
Cvr-nr.: 29189587

Påtaleberettiget:

Navn: HEDENSTED SPILDEVAND A/S
Ørumvej 48
8721 Daugård
Cvr-nr.: 32658210

**Følgende servitutter
respekteres:**

Landsejerlav: Stenderup By, Stenderup
Matrikelnummer: 0011a
Landsejerlav: Stenderup By, Stenderup
Matrikelnummer: 0006p
Landsejerlav: Stenderup By, Stenderup
Matrikelnummer: 0007e
Landsejerlav: Stenderup By, Stenderup
Matrikelnummer: 0011cl
Landsejerlav: Stenderup By, Stenderup
Matrikelnummer: 0009k

Dato/løbenummer: 23.01.1875-928095-55
Dokumenttype: Servitut

Dato/løbenummer: 05.04.2002-18246-55
Dokumenttype: Servitut

Dato/løbenummer: 06.03.2003-13726-55
Dokumenttype: Servitut

Dato/løbenummer: 12.12.1924-928096-55
Dokumenttype: Servitut

Dato/løbenummer: 06.08.1928-928097-55
Dokumenttype: Servitut

Dato/løbenummer: 01.09.1955-928098-55
Dokumenttype: Servitut

Dato/løbenummer: 02.03.1959-928099-55
Dokumenttype: Servitut

Dato/løbenummer: 02.10.1974-928102-55
Dokumenttype: Servitut

Dato/løbenummer:	20.01.1981-2242-55
Dokumenttype:	Servitut
Dato/løbenummer:	29.09.1981-30137-55
Dokumenttype:	Servitut
Dato/løbenummer:	16.01.1985-1884-55
Dokumenttype:	Servitut
Landsejerlav:	Hedensted By, Hedensted
Matrikelnummer:	0007e
Landsejerlav:	Remmerslund By, Hedensted
Matrikelnummer:	0006cp
Landsejerlav:	Remmerslund By, Hedensted
Matrikelnummer:	0006cr
Landsejerlav:	Remmerslund By, Hedensted
Matrikelnummer:	0006q
Landsejerlav:	Remmerslund By, Hedensted
Matrikelnummer:	0006co
Dato/løbenummer:	23.02.1932-945360-55
Dokumenttype:	Servitut
Dato/løbenummer:	08.06.1966-943101-55
Dokumenttype:	Servitut
Dato/løbenummer:	13.08.1971-945361-55
Dokumenttype:	Servitut
Dato/løbenummer:	30.08.1971-945362-55
Dokumenttype:	Servitut
Dato/løbenummer:	26.06.1973-945363-55
Dokumenttype:	Servitut
Dato/løbenummer:	28.08.1996-45176-55
Dokumenttype:	Servitut
Dato/løbenummer:	06.09.2006-44337-55
Dokumenttype:	Servitut
Landsejerlav:	Sebberup By, Løsning
Matrikelnummer:	0001dt
Landsejerlav:	Sebberup By, Løsning
Matrikelnummer:	0001q
Landsejerlav:	Sebberup By, Løsning
Matrikelnummer:	0001eæ
Dato/løbenummer:	29.06.1960-946649-55
Dokumenttype:	Servitut
Dato/løbenummer:	07.02.1961-946650-55
Dokumenttype:	Servitut

Dato/løbenummer: Dokumenttype:	24.08.1973-946660-55 Servitut
Dato/løbenummer: Dokumenttype:	14.11.1975-35548-55 Servitut
Dato/løbenummer: Dokumenttype:	06.02.1978-5033-55 Servitut
Dato/løbenummer: Dokumenttype:	10.03.1978-9694-55 Servitut
Dato/løbenummer: Dokumenttype:	12.09.1979-37015-55 Servitut
Dato/løbenummer: Dokumenttype:	15.05.1997-22434-55 Servitut
Landsejerlav: Matrikelnummer:	Hedensted By, Hedensted 0001ø
Dato/løbenummer: Dokumenttype:	15.12.1964-943090-55 Servitut
Dato/løbenummer: Dokumenttype:	15.12.1964-943091-55 Servitut
Landsejerlav: Matrikelnummer:	Korning By, Korning 0018z
Dato/løbenummer: Dokumenttype:	17.03.1970-927319-55 Servitut
Dato/løbenummer: Dokumenttype:	29.02.2008-8597-55 Servitut
Landsejerlav: Matrikelnummer:	Rårup By, Rårup 0004an
Dato/løbenummer: Dokumenttype:	12.03.1952-935301-55 Servitut
Dato/løbenummer: Dokumenttype:	18.05.1977-16666-55 Servitut
Dato/løbenummer: Dokumenttype:	17.08.2006-41760-55 Servitut
Landsejerlav: Matrikelnummer:	Boring By, Hvirring 0031bv
Landsejerlav: Matrikelnummer:	Boring By, Hvirring 0031ca
Landsejerlav: Matrikelnummer:	Boring By, Hvirring 0031cb
Landsejerlav:	Boring By, Hvirring

Matrikelnummer:	0031b
Landsejerlav:	Boring By, Hvirring
Matrikelnummer:	0031bx
Landsejerlav:	Boring By, Hvirring
Matrikelnummer:	0031ap
Landsejerlav:	Boring By, Hvirring
Matrikelnummer:	0031ao
Landsejerlav:	Boring By, Hvirring
Matrikelnummer:	0031bæ
Landsejerlav:	Boring By, Hvirring
Matrikelnummer:	0031bø
Landsejerlav:	Boring By, Hvirring
Matrikelnummer:	0031cr
Dato/løbenummer:	13.09.1872-920334-56
Dokumenttype:	Servitut
Dato/løbenummer:	08.10.1996-15467-56
Dokumenttype:	Servitut
Dato/løbenummer:	01.07.2005-11416-56
Dokumenttype:	Servitut
Dato/løbenummer:	17.05.2006-6670-56
Dokumenttype:	Servitut
Dato/løbenummer:	18.12.2006-15469-56
Dokumenttype:	Servitut
Dato/løbenummer:	29.05.2007-5586-56
Dokumenttype:	Servitut
Dato/løbenummer:	12.09.2008-10305-56
Dokumenttype:	Servitut
Dato/løbenummer:	07.01.1987-0000015156
Dokumenttype:	Servitut
Dato/løbenummer:	20.09.2001-0001002156
Dokumenttype:	Servitut
Dato/løbenummer:	21.02.2002-0000325456
Dokumenttype:	Servitut
Dato/løbenummer:	13.07.1932-920335-56
Dokumenttype:	Servitut
Dato/løbenummer:	27.01.1953-920251-56
Dokumenttype:	Servitut
Dato/løbenummer:	03.04.1970-3836-56
Dokumenttype:	Servitut
Dato/løbenummer:	12.08.1971-920254-56
Dokumenttype:	Servitut

Dato/løbenummer: Dokumenttype:	24.10.1984-10865-56 Servitut
Dato/løbenummer: Dokumenttype:	11.10.1988-8752-56 Servitut
Dato/løbenummer: Dokumenttype:	14.02.1990-920340-56 Servitut
Dato/løbenummer: Dokumenttype:	31.08.1992-6946-56 Servitut
Landsejerlav: Matrikelnummer: Landsejerlav: Matrikelnummer:	Rask Hgd., Hvirring 0004d Rask Hgd., Hvirring 0004c
Dato/løbenummer: Dokumenttype:	10.03.1930-919929-56 Servitut
Dato/løbenummer: Dokumenttype:	14.01.1963-919938-56 Servitut
Dato/løbenummer: Dokumenttype:	22.11.1963-919939-56 Servitut
Dato/løbenummer: Dokumenttype:	12.08.1971-919942-56 Servitut
Dato/løbenummer: Dokumenttype:	17.12.1974-10633-56 Servitut
Dato/løbenummer: Dokumenttype:	04.01.1980-136-56 Servitut
Dato/løbenummer: Dokumenttype:	11.04.1980-4250-56 Servitut
Dato/løbenummer: Dokumenttype:	30.07.2002-9224-56 Servitut
Dato/løbenummer: Dokumenttype:	04.06.1936-919930-56 Servitut
Dato/løbenummer: Dokumenttype:	13.01.1938-919931-56 Servitut
Dato/løbenummer: Dokumenttype:	13.06.1938-919932-56 Servitut
Dato/løbenummer: Dokumenttype:	22.12.1945-919933-56 Servitut
Dato/løbenummer:	22.12.1945-919934-56

Dokumenttype:	Servitut
Dato/løbenummer:	14.05.1946-919935-56
Dokumenttype:	Servitut
Dato/løbenummer:	20.05.1950-919936-56
Dokumenttype:	Servitut
Dato/løbenummer:	18.09.1962-919937-56
Dokumenttype:	Servitut
Landsejerlav:	Ølholm By, Langskov
Matrikelnummer:	0014b
Landsejerlav:	Ølholm By, Langskov
Matrikelnummer:	0011z
Landsejerlav:	Hvolgård Hgd., Langskov
Matrikelnummer:	0001bb
Landsejerlav:	Ølholm By, Langskov
Matrikelnummer:	0014cm
Dato/løbenummer:	29.08.2018-1010069867
Dokumenttype:	Servitut
Dato/løbenummer:	29.08.2003-15844-56
Dokumenttype:	Servitut
Dato/løbenummer:	20.11.1924-938491-56
Dokumenttype:	Servitut
Dato/løbenummer:	29.03.1952-938492-56
Dokumenttype:	Servitut
Dato/løbenummer:	29.03.1952-938493-56
Dokumenttype:	Servitut
Dato/løbenummer:	23.06.1966-938494-56
Dokumenttype:	Servitut
Dato/løbenummer:	05.02.1970-938496-56
Dokumenttype:	Servitut
Dato/løbenummer:	29.10.1992-938498-56
Dokumenttype:	Servitut
Dato/løbenummer:	03.02.1998-1929-56
Dokumenttype:	Servitut
Dato/løbenummer:	21.05.1999-8996-56
Dokumenttype:	Servitut
Landsejerlav:	Tørring By, Tørring
Matrikelnummer:	0014ap
Dato/løbenummer:	15.02.1922-936279-56
Dokumenttype:	Servitut

Dato/løbenummer: Dokumenttype:	02.08.1945-842-56 Servitut
Dato/løbenummer: Dokumenttype:	29.08.1962-936280-56 Servitut
Dato/løbenummer: Dokumenttype:	21.08.1975-936281-56 Servitut
Dato/løbenummer: Dokumenttype:	07.12.1993-20815-56 Servitut
Landsejerlav: Matrikelnummer:	Tørring By, Tørring 0014as
Dato/løbenummer: Dokumenttype:	31.08.1910-901549-56 Servitut
Dato/løbenummer: Dokumenttype:	26.11.1952-3-56 Servitut
Dato/løbenummer: Dokumenttype:	01.02.1957-901835-56 Servitut
Dato/løbenummer: Dokumenttype:	03.04.1970-901550-56 Servitut
Dato/løbenummer: Dokumenttype:	17.01.1984-901553-56 Servitut
Dato/løbenummer: Dokumenttype:	07.12.1993-20815-56 Servitut
Landsejerlav: Matrikelnummer:	Ølholm By, Langskov 0014cl
Dato/løbenummer: Dokumenttype:	01.07.2005-11414-56 Servitut
Landsejerlav: Matrikelnummer: Landsejerlav: Matrikelnummer: Landsejerlav: Matrikelnummer:	Tørring By, Tørring 0007cg Tørring By, Tørring 0007a Tørring By, Tørring 0007ci
Dato/løbenummer: Dokumenttype:	07.08.1844-930443-56 Servitut
Dato/løbenummer: Dokumenttype:	11.05.1966-930445-56 Servitut
Dato/løbenummer: Dokumenttype:	03.04.1970-930446-56 Servitut

Dato/løbenummer:	03.06.1985-5902-56
Dokumenttype:	Servitut
Dato/løbenummer:	05.12.1986-15247-56
Dokumenttype:	Servitut
Dato/løbenummer:	20.09.1993-6905-56
Dokumenttype:	Servitut
Dato/løbenummer:	20.08.2003-15271-56
Dokumenttype:	Servitut
Dato/løbenummer:	18.09.2008-10498-56
Dokumenttype:	Servitut
Landsejerlav:	Kragelund By, Ø. Snede
Matrikelnummer:	0021l
Dato/løbenummer:	14.11.1973-946068-55
Dokumenttype:	Servitut
Landsejerlav:	Båstrup By, Ø. Snede
Matrikelnummer:	0026a
Dato/løbenummer:	19.01.2024-1015421910
Dokumenttype:	Servitut
Dato/løbenummer:	06.12.1995-49312-55
Dokumenttype:	Servitut
Dato/løbenummer:	11.09.2006-44930-55
Dokumenttype:	Servitut
Dato/løbenummer:	10.01.2008-840-55
Dokumenttype:	Servitut
Landsejerlav:	Hedensted By, Hedensted
Matrikelnummer:	0008uu
Dato/løbenummer:	18.08.1988-22260-55
Dokumenttype:	Servitut
Dato/løbenummer:	01.05.2001-14467-55
Dokumenttype:	Servitut
Dato/løbenummer:	15.07.2003-39480-55
Dokumenttype:	Servitut
Dato/løbenummer:	01.10.2003-53905-55
Dokumenttype:	Servitut
Dato/løbenummer:	27.01.2004-5027-55
Dokumenttype:	Servitut

Dato/løbenummer:	07.12.2005-77736-55
Dokumenttype:	Servitut
Landsejerlav:	Torup By, Hedensted
Matrikelnummer:	0001cu
Dato/løbenummer:	22.10.1990-944691-55
Dokumenttype:	Servitut
Dato/løbenummer:	05.07.2006-33691-55
Dokumenttype:	Servitut
Dato/løbenummer:	29.12.2008-45098-55
Dokumenttype:	Servitut
Landsejerlav:	Årup, Hedensted
Matrikelnummer:	0003c
Landsejerlav:	Årup, Hedensted
Matrikelnummer:	0003an
Dato/løbenummer:	14.11.1975-35548-55
Dokumenttype:	Servitut
Dato/løbenummer:	13.07.1995-27323-55
Dokumenttype:	Servitut
Dato/løbenummer:	18.12.2000-46246-55
Dokumenttype:	Servitut
Dato/løbenummer:	18.12.2000-47189-55
Dokumenttype:	Servitut
Dato/løbenummer:	27.10.2006-52078-55
Dokumenttype:	Servitut
Dato/løbenummer:	06.03.2008-9283-55
Dokumenttype:	Servitut
Landsejerlav:	Gesager, Hedensted
Matrikelnummer:	0002c
Dato/løbenummer:	19.01.2024-1015421910
Dokumenttype:	Servitut
Dato/løbenummer:	17.01.1913-946346-55
Dokumenttype:	Servitut
Dato/løbenummer:	01.05.1936-943014-55
Dokumenttype:	Servitut
Dato/løbenummer:	14.01.1990-1071-55
Dokumenttype:	Servitut
Dato/løbenummer:	06.12.1995-49312-55
Dokumenttype:	Servitut

Dato/løbenummer:	09.01.1996-1286-55
Dokumenttype:	Servitut
Dato/løbenummer:	27.01.2004-5008-55
Dokumenttype:	Servitut
Dato/løbenummer:	05.08.2004-37679-55
Dokumenttype:	Servitut
Dato/løbenummer:	10.01.2008-840-55
Dokumenttype:	Servitut
Landsejerlav:	Boring By, Hvirring
Matrikelnummer:	0031n
Dato/løbenummer:	16.11.2019-1011364991
Dokumenttype:	Servitut
Dato/løbenummer:	14.02.1990-920354-56
Dokumenttype:	Servitut
Dato/løbenummer:	03.05.1990-3732-56
Dokumenttype:	Servitut
Dato/løbenummer:	31.08.1992-6946-56
Dokumenttype:	Servitut
Landsejerlav:	Daugård By, Daugård
Matrikelnummer:	0001q
Landsejerlav:	Ølholm By, Langskov
Matrikelnummer:	0011ae
Landsejerlav:	Stouby By, Stouby
Matrikelnummer:	0116
Landsejerlav:	Årup, Hedensted
Matrikelnummer:	0001dø
Landsejerlav:	Remmerslund By, Hedensted
Matrikelnummer:	0011gn
Landsejerlav:	Stenderup By, Stenderup
Matrikelnummer:	0011cø
Landsejerlav:	Ulkær By, Sindbjerg
Matrikelnummer:	0018p
Landsejerlav:	Hedensted By, Hedensted
Matrikelnummer:	0012di
Landsejerlav:	Hedensted By, Hedensted
Matrikelnummer:	0009ou
Landsejerlav:	Ulkær By, Sindbjerg
Matrikelnummer:	0023
Landsejerlav:	Ulkær By, Sindbjerg
Matrikelnummer:	0024
Landsejerlav:	Hedensted By, Hedensted
Matrikelnummer:	0095
Landsejerlav:	Hedensted By, Hedensted
Matrikelnummer:	0096
Landsejerlav:	Brund By, Skjold

Matrikelnummer:	0024
Landsejerlav:	Gesager, Hedensted
Matrikelnummer:	0011
Landsejerlav:	Hedensted By, Hedensted
Matrikelnummer:	0003bz
Landsejerlav:	Daugård By, Daugård
Matrikelnummer:	0012as
Landsejerlav:	Lindved By, Sindbjerg
Matrikelnummer:	0003an
Landsejerlav:	Ølholm By, Langskov
Matrikelnummer:	0015am
Landsejerlav:	Åle By, Åle
Matrikelnummer:	0012bi
Landsejerlav:	Ulkær By, Sindbjerg
Matrikelnummer:	0025
Landsejerlav:	Åle By, Åle
Matrikelnummer:	0005de
Landsejerlav:	Stovgård Hgd, Tørring
Matrikelnummer:	0010fs
Landsejerlav:	Løsning By, Løsning
Matrikelnummer:	0025e
Landsejerlav:	Løsning By, Løsning
Matrikelnummer:	0025f
Landsejerlav:	Årup, Hedensted
Matrikelnummer:	0001ea
Landsejerlav:	Tørring By, Tørring
Matrikelnummer:	0010fv
Landsejerlav:	Tørring By, Tørring
Matrikelnummer:	0007cl
Landsejerlav:	Uldum By, Uldum
Matrikelnummer:	0013ax
Landsejerlav:	Uldum By, Uldum
Matrikelnummer:	0013ay
Landsejerlav:	Kragelund By, Ø. Snede
Matrikelnummer:	0021u
Landsejerlav:	Uldum By, Uldum
Matrikelnummer:	0012ab
Landsejerlav:	Uldum By, Uldum
Matrikelnummer:	0006bo
Landsejerlav:	Bøgballe By, Ø. Snede
Matrikelnummer:	0021
Landsejerlav:	Bøgballe By, Ø. Snede
Matrikelnummer:	0022
Landsejerlav:	Brund By, Skjold
Matrikelnummer:	0025
Landsejerlav:	Gramrode By, Rårup
Matrikelnummer:	0015
Landsejerlav:	Klakring By, Klakring
Matrikelnummer:	0112
Landsejerlav:	Klakring By, Klakring
Matrikelnummer:	0113
Landsejerlav:	Løsning By, Løsning
Matrikelnummer:	0028
Landsejerlav:	Løsning By, Løsning
Matrikelnummer:	0029

Landsejerlav:	Kirkholm By, As
Matrikelnummer:	0085
Landsejerlav:	Skjold By, Skjold
Matrikelnummer:	0037
Landsejerlav:	Skjold By, Skjold
Matrikelnummer:	0038
Landsejerlav:	Vrigsted By, Vrigsted
Matrikelnummer:	0059
Landsejerlav:	Ølholm By, Langskov
Matrikelnummer:	0023p
Landsejerlav:	Gesager, Hedensted
Matrikelnummer:	0002v
Landsejerlav:	Uldum By, Uldum
Matrikelnummer:	0017af
Landsejerlav:	Ø. Snede By, Ø. Snede
Matrikelnummer:	0001bp
Landsejerlav:	Daugård By, Daugård
Matrikelnummer:	0031ha
Landsejerlav:	Kandborg, Tørring
Matrikelnummer:	0023f
Landsejerlav:	Stovgård Hgd, Tørring
Matrikelnummer:	0007cg
Landsejerlav:	Bottrup By, Ølsted
Matrikelnummer:	0008æ
Landsejerlav:	Gesager, Hedensted
Matrikelnummer:	0012
Landsejerlav:	Møgelkær Hgd., Rårup
Matrikelnummer:	0002
Landsejerlav:	Kalhave By, Hornborg
Matrikelnummer:	0005t
Landsejerlav:	Stouby By, Stouby
Matrikelnummer:	0004q
Landsejerlav:	Klejs By, Rårup
Matrikelnummer:	0005u
Landsejerlav:	Korning By, Korning
Matrikelnummer:	0018af
Landsejerlav:	Stouby By, Stouby
Matrikelnummer:	0028h
Landsejerlav:	Korning By, Korning
Matrikelnummer:	0016g
Landsejerlav:	Klakring By, Klakring
Matrikelnummer:	0025kl
Landsejerlav:	Stouby By, Stouby
Matrikelnummer:	0014q
Landsejerlav:	Lindved By, Sindbjerg
Matrikelnummer:	0003ap
Landsejerlav:	Gesager, Hedensted
Matrikelnummer:	0005e
Landsejerlav:	Uldum By, Uldum
Matrikelnummer:	0063c
Landsejerlav:	Klakring By, Klakring
Matrikelnummer:	0020eu
Landsejerlav:	Uldum By, Uldum
Matrikelnummer:	0015cn
Landsejerlav:	Gammelsole By, Ø. Snede

Matrikelnummer:	0007ab
Dato/løbenummer:	05.07.2024-1015831280
Dokumenttype:	Servitut
Dato/løbenummer:	05.02.1970-938495-56
Dokumenttype:	Servitut
Dato/løbenummer:	27.07.1972-939006-55
Dokumenttype:	Servitut
Dato/løbenummer:	15.09.1972-932655-56
Dokumenttype:	Servitut
Dato/løbenummer:	14.09.1973-6753-56
Dokumenttype:	Servitut
Dato/løbenummer:	06.08.1974-938497-56
Dokumenttype:	Servitut
Dato/løbenummer:	26.11.1974-9-56
Dokumenttype:	Servitut
Dato/løbenummer:	14.11.1975-35548-55
Dokumenttype:	Servitut
Dato/løbenummer:	03.02.1977-916800-56
Dokumenttype:	Servitut
Dato/løbenummer:	03.08.1979-30487-55
Dokumenttype:	Servitut
Dato/løbenummer:	09.01.1981-955240-55
Dokumenttype:	Servitut
Dato/løbenummer:	02.09.1950-943558-55
Dokumenttype:	Servitut
Dato/løbenummer:	20.01.1981-2242-55
Dokumenttype:	Servitut
Dato/løbenummer:	02.03.1981-7157-55
Dokumenttype:	Servitut
Dato/løbenummer:	29.09.1981-30137-55
Dokumenttype:	Servitut
Dato/løbenummer:	11.02.1982-3821-55
Dokumenttype:	Servitut
Dato/løbenummer:	16.04.1982-9203-55
Dokumenttype:	Servitut
Dato/løbenummer:	16.07.1982-17805-55
Dokumenttype:	Servitut

Dato/løbenummer: Dokumenttype:	01.08.1984-938347-56 Servitut
Dato/løbenummer: Dokumenttype:	05.11.1984-37311-55 Servitut
Dato/løbenummer: Dokumenttype:	09.11.1984-38081-55 Servitut
Dato/løbenummer: Dokumenttype:	09.11.1984-38079-55 Servitut
Dato/løbenummer: Dokumenttype:	04.07.1960-943561-55 Servitut
Dato/løbenummer: Dokumenttype:	30.01.1985-3692-55 Servitut
Dato/løbenummer: Dokumenttype:	07.01.1987-165-56 Servitut
Dato/løbenummer: Dokumenttype:	04.02.1988-915282-56 Servitut
Dato/løbenummer: Dokumenttype:	16.08.1988-22004-55 Servitut
Dato/løbenummer: Dokumenttype:	21.02.1989-935479-56 Servitut
Dato/løbenummer: Dokumenttype:	14.01.1990-1071-55 Servitut
Dato/løbenummer: Dokumenttype:	22.01.1991-915283-56 Servitut
Dato/løbenummer: Dokumenttype:	24.04.1991-9205-55 Servitut
Dato/løbenummer: Dokumenttype:	30.07.1992-5916-56 Servitut
Dato/løbenummer: Dokumenttype:	27.10.1992-29788-55 Servitut
Dato/løbenummer: Dokumenttype:	14.06.1966-927304-55 Servitut
Dato/løbenummer: Dokumenttype:	05.05.1993-10759-55 Servitut
Dato/løbenummer: Dokumenttype:	05.04.1994-27028-55 Servitut

Dato/løbenummer: Dokumenttype:	17.06.1994-15233-56 Servitut
Dato/løbenummer: Dokumenttype:	15.11.1996-58890-55 Servitut
Dato/løbenummer: Dokumenttype:	03.12.1998-570308-55 Servitut
Dato/løbenummer: Dokumenttype:	23.01.2001-847-56 Servitut
Dato/løbenummer: Dokumenttype:	04.04.2001-11903-55 Servitut
Dato/løbenummer: Dokumenttype:	17.01.2002-3020-55 Servitut
Dato/løbenummer: Dokumenttype:	20.03.2003-16581-55 Servitut
Dato/løbenummer: Dokumenttype:	20.08.2003-15271-56 Servitut
Dato/løbenummer: Dokumenttype:	11.08.1966-902258-56 Servitut
Dato/løbenummer: Dokumenttype:	06.12.2004-56340-55 Servitut
Dato/løbenummer: Dokumenttype:	26.05.2006-26987-55 Servitut
Dato/løbenummer: Dokumenttype:	15.06.2006-30523-55 Servitut
Dato/løbenummer: Dokumenttype:	04.07.2006-33568-55 Servitut
Dato/løbenummer: Dokumenttype:	17.10.2006-12851-56 Servitut
Dato/løbenummer: Dokumenttype:	22.01.2007-3294-55 Servitut
Dato/løbenummer: Dokumenttype:	03.05.2007-19710-55 Servitut
Dato/løbenummer: Dokumenttype:	07.05.2007-4769-56 Servitut
Dato/løbenummer: Dokumenttype:	26.07.2007-7773-56 Servitut
Dato/løbenummer:	10.10.2007-10689-56

Dokumenttype:	Servitut
Dato/løbenummer:	27.09.1966-955237-55
Dokumenttype:	Servitut
Dato/løbenummer:	10.12.2007-48327-55
Dokumenttype:	Servitut
Dato/løbenummer:	10.01.2008-840-55
Dokumenttype:	Servitut
Dato/løbenummer:	14.01.2008-441-56
Dokumenttype:	Servitut
Dato/løbenummer:	14.01.2008-465-56
Dokumenttype:	Servitut
Dato/løbenummer:	06.03.2008-9282-55
Dokumenttype:	Servitut
Dato/løbenummer:	06.03.2008-9283-55
Dokumenttype:	Servitut
Dato/løbenummer:	28.07.2008-26419-55
Dokumenttype:	Servitut
Dato/løbenummer:	27.01.2009-2570-55
Dokumenttype:	Servitut
Dato/løbenummer:	27.01.2009-2570-55
Dokumenttype:	Servitut
Dato/løbenummer:	06.12.1966-955238-55
Dokumenttype:	Servitut
Dato/løbenummer:	05.02.1970-955239-55
Dokumenttype:	Servitut
Dato/løbenummer:	05.02.1970-993-56
Dokumenttype:	Servitut

**Elektronisk akt anmeldelse
information:**

Anmelder:

LANDINSPEKTØRFIRMAET BONEFELD & BYSTRUP A/S
Strandpromenaden 6
8700 Horsens
21306185

Cvr-nr.:

Kontaktoplysninger:

38887 JBF/ddd,
ddd@landplan.dk

Bilag:

Bilagsreference: 7cb76a17-1646-4256-b90d-deaba00d6ee2
Bilag referencekode: Andet.
Beskrivelse af bilag: rids 8uu Hedensted

Bilagsreference: c5e862df-1dc5-411c-9ea7-e2723e86f6fb
Bilag referencekode: Andet.
Beskrivelse af bilag: rids 3c Årup

Bilagsreference: 68516263-d09a-4ffe-9773-2e0cdd0a76bb
Bilag referencekode: Andet.
Beskrivelse af bilag: gml

Bilagsreference: df572808-b4fb-4172-a062-f091a5108f8c
Bilag referencekode: Andet.
Beskrivelse af bilag: rids 11a Stenderup

Bilagsreference: c94c1802-d3f2-4aaa-9af6-57589fed9349
Bilag referencekode: Andet.
Beskrivelse af bilag: rids 7e Hedensted

Bilagsreference: 3cfd1fb8-e6bc-4830-9c3d-8d0457e881fb
Bilag referencekode: Andet.
Beskrivelse af bilag: rids 1q Sebberup

Bilagsreference: 190fa1c2-204c-4ad5-9813-32b6fa4062cd
Bilag referencekode: Andet.
Beskrivelse af bilag: rids 1ø Hedensted

Bilagsreference: c0db75f5-2d76-4215-9425-fa106758154d
Bilag referencekode: Andet.
Beskrivelse af bilag: rids 18z Korning

Bilagsreference: 4516360f-865f-4eca-8e82-4a215202523e
Bilag referencekode: Andet.
Beskrivelse af bilag: 87kd Klakring

Bilagsreference: 8305cee7-209f-41cb-92d4-0dfa01c41225
Bilag referencekode: Andet.
Beskrivelse af bilag: rids 4an Rårup

Bilagsreference: 052214fe-8537-4074-9dd2-9c09ea294126
Bilag referencekode: Andet.
Beskrivelse af bilag: rids 4d Rask

Bilagsreference: ee56d89c-f040-4d8a-85e6-83b2da3a4723
Bilag referencekode: Andet.
Beskrivelse af bilag: Rids 10aq Uldum

Bilagsreference: bc8b9779-f9be-4a71-a8e4-f2994d26d3d9
Bilag referencekode: Andet.
Beskrivelse af bilag: rids 31b Boring

Bilagsreference: 9eb45c4f-0e3f-472e-a2c5-a4b850a2a98a
Bilag referencekode: Andet.
Beskrivelse af bilag: Rids 11ae Ølholm

Bilagsreference: f46c3c87-fa36-4280-ae6a-4bbbc577266
Bilag referencekode: Andet.
Beskrivelse af bilag: Rids 14cl Ølholm

Bilagsreference: 04adb707-fce9-461a-958a-141a8e0775e8
Bilag referencekode: Andet.
Beskrivelse af bilag: 7ci Tørring

Bilagsreference: a53bba5c-07b3-4790-adb0-fedc94dfe9c9
Bilag referencekode: Andet.
Beskrivelse af bilag: rids 14ap Tørring

Bilagsreference: 32c6325b-7719-4238-8858-b80eb7e3b1e9
Bilag referencekode: Andet.
Beskrivelse af bilag: rids 26a Båstrup

Bilagsreference: 86ae770c-8fdf-4e02-96a8-1080a2476971
Bilag referencekode: Andet.
Beskrivelse af bilag: rids 21l Kragelund

Bilagsreference: ff3cc92d-b9a4-47e7-9feb-9907a344084b
Bilag referencekode: Andet.
Beskrivelse af bilag: rids 2c Gesager

Bilagsreference: 0aa5638e-756f-48b5-9572-26363bf88e20
Bilag referencekode: Andet.
Beskrivelse af bilag: rids 1cu Torup

Erklæringer:

Erklæringer iht. planlovens § 15, jf. § 42

Kommunalbestyrelsen godkender ved sin underskrift
tinglysning af servituten, jfr. planloven § 42.

Betalt tinglysningsafgift:

1.400 DKK

Resultat af tinglysning

Ejendom:

Adresse:	Tranebovej 3 8723 Løsning
Landsejerlav:	Sebberup By, Løsning
Matrikelnummer:	0001dt
Landsejerlav:	Sebberup By, Løsning
Matrikelnummer:	0001q
Landsejerlav:	Sebberup By, Løsning
Matrikelnummer:	0001eæ

Status:

Tinglyst

Tinglysningsdato:

25.09.2015 10:02:03

Dokumenttype:

Relaksation

Dato/løbnummer:

13.09.2010-1001021760

Ejendom:

Adresse:	Østerled 2B 8722 Hedensted
Landsejerlav:	Hedensted By, Hedensted
Matrikelnummer:	0007e
Landsejerlav:	Remmerslund By, Hedensted
Matrikelnummer:	0006cp
Landsejerlav:	Remmerslund By, Hedensted
Matrikelnummer:	0006cr

Landsejerlav:	Remmerslund By, Hedensted
Matrikelnummer:	0006q
Landsejerlav:	Remmerslund By, Hedensted
Matrikelnummer:	0006co

Status:

Tinglyst

Tinglysningsdato:

25.09.2015 10:02:03

Dokumenttype:

Relaksation

Dato/løbenummer:

13.09.2010-1001021760

Ejendom:

Adresse:	Fuglkær 14 8781 Stenderup
Landsejerlav:	Stenderup By, Stenderup
Matrikelnummer:	0011a
Landsejerlav:	Stenderup By, Stenderup
Matrikelnummer:	0006p
Landsejerlav:	Stenderup By, Stenderup
Matrikelnummer:	0007e
Landsejerlav:	Stenderup By, Stenderup
Matrikelnummer:	0011cl
Landsejerlav:	Stenderup By, Stenderup
Matrikelnummer:	0009k

Status:

Tinglyst

Tinglysningsdato:

25.09.2015 10:02:03

Dokumenttype:

Relaksation

Dato/løbenummer:

13.09.2010-1001021760

Ejendom:

Adresse: Jørgensens Alle 26
8722 Hedensted
Landsejerlav: Hedensted By, Hedensted
Matrikelnummer: 0001ø

Status:

Tinglyst

Tinglysningsdato:

25.09.2015 10:02:03

Dokumenttype:

Relaksation

Dato/løbenummer:

13.09.2010-1001021760

Ejendom:

Adresse: Erhvervsparken 100
7160 Tørring
Landsejerlav: Ølholm By, Langskov
Matrikelnummer: 0014b
Landsejerlav: Ølholm By, Langskov
Matrikelnummer: 0011z
Landsejerlav: Hvolgård Hgd., Langskov
Matrikelnummer: 0001bb
Landsejerlav: Ølholm By, Langskov
Matrikelnummer: 0014cm

Status:

Tinglyst

Tinglysningsdato:

25.09.2015 10:02:03

Dokumenttype:

Relaksation

Dato/løbenummer:

13.09.2010-1001021760

Ejendom:

Adresse: Kildevej 9
8763 Rask Mølle
Landsejerlav: Rask Hgd., Hvirring
Matrikelnummer: 0004d
Landsejerlav: Rask Hgd., Hvirring
Matrikelnummer: 0004c

Status:

Tinglyst

Tinglysningsdato:

25.09.2015 10:02:03

Dokumenttype:

Relaksation

Dato/løbenummer:

13.09.2010-1001021760

Ejendom:

Landsejerlav: Uldum By, Uldum
Matrikelnummer: 0010aq

Status:

Tinglyst

Tinglysningsdato:

25.09.2015 10:02:03

Dokumenttype:

Relaksation

Dato/løbenummer:

13.09.2010-1001021760

Ejendom:

Adresse:	Boring 35B 8763 Rask Mølle
Landsejerlav:	Boring By, Hvirring
Matrikelnummer:	0031bv
Landsejerlav:	Boring By, Hvirring
Matrikelnummer:	0031ca
Landsejerlav:	Boring By, Hvirring
Matrikelnummer:	0031cb
Landsejerlav:	Boring By, Hvirring
Matrikelnummer:	0031b
Landsejerlav:	Boring By, Hvirring
Matrikelnummer:	0031bx
Landsejerlav:	Boring By, Hvirring
Matrikelnummer:	0031ap
Landsejerlav:	Boring By, Hvirring
Matrikelnummer:	0031ao
Landsejerlav:	Boring By, Hvirring
Matrikelnummer:	0031bæ
Landsejerlav:	Boring By, Hvirring
Matrikelnummer:	0031bø
Landsejerlav:	Boring By, Hvirring
Matrikelnummer:	0031cr

Status:

Tinglyst

Tinglysningsdato:

25.09.2015 10:02:03

Dokumenttype:

Relaksation

Dato/løbenummer:

13.09.2010-1001021760

Ejendom:

Landsejerlav:	Rårup By, Rårup
Matrikelnummer:	0004an

Status:

Tinglyst

Tinglysningsdato:

25.09.2015 10:02:03

Dokumenttype:

Relaksation

Dato/løbenummer:

13.09.2010-1001021760

Ejendom:

Landsejerlav:

Klakring By, Klakring

Matrikelnummer:

0087kd

Status:

Tinglyst

Tinglysningsdato:

25.09.2015 10:02:03

Dokumenttype:

Relaksation

Dato/løbenummer:

13.09.2010-1001021760

Ejendom:

Adresse:

Fredsbovænget 12

8700 Horsens

Landsejerlav:

Korning By, Korning

Matrikelnummer:

0018z

Status:

Tinglyst

Tinglysningsdato:

25.09.2015 10:02:03

Dokumenttype:

Relaksation

Dato/løbenummer:13.09.2010-1001021760

Ejendom:

Adresse:

Guldagervænget 24
7160 Tørring

Landsejerlav:

Ølholm By, Langskov

Matrikelnummer:

0014cl

Status:

Tinglyst

Tinglysningsdato:

25.09.2015 10:02:03

Dokumenttype:

Relaksation

Dato/løbenummer:13.09.2010-1001021760

Ejendom:

Adresse:

Spurvevej 60
7160 Tørring

Landsejerlav:

Tørring By, Tørring

Matrikelnummer:

0007cg

Landsejerlav:

Tørring By, Tørring

Matrikelnummer:

0007a

Landsejerlav:

Tørring By, Tørring

Matrikelnummer:

0007ci

Status:

Tinglyst

Tinglysningsdato:

25.09.2015 10:02:03

.....
Dokumenttype:

Relaksation

.....
Dato/løbenummer:

13.09.2010-1001021760

.....
Ejendom:

Landsejerlav:

Torup By, Hedensted

Matrikelnummer:

0001cu

.....
Status:

Tinglyst

.....
Tinglysningsdato:

25.09.2015 10:02:03

.....
Dokumenttype:

Relaksation

.....
Dato/løbenummer:

13.09.2010-1001021760

.....
Ejendom:

Landsejerlav:

Hedensted By, Hedensted

Matrikelnummer:

0008uu

.....
Status:

Tinglyst

.....
Tinglysningsdato:

25.09.2015 10:02:03

.....
Dokumenttype:

Relaksation

.....
Dato/løbenummer:

Ejendom:

Adresse: Skiltemagervej 9
8722 Hedensted
Landsejerlav: Årup, Hedensted
Matrikelnummer: 0003c
Landsejerlav: Årup, Hedensted
Matrikelnummer: 0003an

Status:

Tinglyst

Tinglysningsdato:

25.09.2015 10:02:03

Dokumenttype:

Relaksation

Dato/løbenummer:

13.09.2010-1001021760

Ejendom:

Adresse: Kildeparken 10B
8722 Hedensted
Landsejerlav: Gesager, Hedensted
Matrikelnummer: 0002c

Status:

Tinglyst

Tinglysningsdato:

25.09.2015 10:02:03

Dokumenttype:

Relaksation

Dato/løbenummer:

13.09.2010-1001021760

Ejendom:

Adresse: Anna Knudsens Vej 6
8723 Løsning
Landsejerlav: Kragelund By, Ø. Snede
Matrikelnummer: 0021I

Status:

Tinglyst

Tinglysningsdato:

25.09.2015 10:02:03

Dokumenttype:

Relaksation

Dato/løbenummer:

13.09.2010-1001021760

Ejendom:

Adresse: Kildeparken 10C
8722 Hedensted
Landsejerlav: Båstrup By, Ø. Snede
Matrikelnummer: 0026a

Status:

Tinglyst

Tinglysningsdato:

25.09.2015 10:02:03

Dokumenttype:

Relaksation

Dato/løbenummer:

13.09.2010-1001021760

Ejendom:

Adresse: Bygade 37A
7160 Tørring
Landsejerlav: Tørring By, Tørring
Matrikelnummer: 0014as

Status:

Tinglyst

Tinglysningsdato:

25.09.2015 10:02:03

Dokumenttype:

Relaksation

Dato/løbenummer:

13.09.2010-1001021760

Ejendom:

Adresse: Skolevænget 4
7160 Tørring
Landsejerlav: Tørring By, Tørring
Matrikelnummer: 0014ap

Status:

Tinglyst

Tinglysningsdato:

25.09.2015 10:02:03

Dokumenttype:

Relaksation

Dato/løbenummer:

13.09.2010-1001021760

Aktuelt tinglyst dokument



Dokument:

Dato/løbenummer: 06.04.2022-1013808550

Servitut:

Senest påtegnet:

06.04.2022 08:42:41

Ejendom:

Adresse: Erhvervsparken 100
7160 Tørring
Landsejerlav: Ølholm By, Langskov
Matrikelnummer: 0014b
Landsejerlav: Ølholm By, Langskov
Matrikelnummer: 0011z
Landsejerlav: Hvolgård Hgd., Langskov
Matrikelnummer: 0001bb
Landsejerlav: Ølholm By, Langskov
Matrikelnummer: 0014cm

Adresse: Erhvervsparken 10
7160 Tørring
Landsejerlav: Ølholm By, Langskov
Matrikelnummer: 0011ab

Adresse: Erhvervsparken 12
7160 Tørring
Landsejerlav: Ølholm By, Langskov
Matrikelnummer: 0011af

Adresse: Erhvervsparken 20
7160 Tørring
Landsejerlav: Ølholm By, Langskov
Matrikelnummer: 0011am

Adresse: Erhvervsparken 14
7160 Tørring
Landsejerlav: Ølholm By, Langskov
Matrikelnummer: 0011ah

Adresse: Erhvervsparken 18
7160 Tørring
Landsejerlav: Ølholm By, Langskov
Matrikelnummer: 0011an

Tekniske anlæg:

Afløb: ledninger og tekniske anlæg

Servitut tekst:

Deklaration om regn- og spildevandsledninger mv.

Ejendommen matr.nr. 11z, 11ab, 11af, 11ah, 11am og 11an Ølholm By, Langskov pålægges følgende servitut:

a. De til enhver tid værende ejere af ovennævnte ejendomme skal tåle, at de på vedhæftede kortbilag viste regn- og spildevandsledninger med tilhørende brønde er nedlagt i jorden.

Ejeren af matr.nr. 11ab Ølholm By, Langskov skal i forbindelse med fremtidigt byggeri på ejendommen tillige tåle og respektere det 5 meter brede beskyttelsesareal langs skel mod nord, som er reserveret til en evt. fremtidig ledningsomlægning på samme betingelser som i denne deklARATION i øvrigt.

De viste stikledninger er private ledninger og er ikke omfattet af nærværende deklARATION.

b. Det tekniske anlæg skal henligge uforstyrret, og ledningsejeren har ret til adgang til eftersyn og rensning af ledninger og brønde samt til at foretage reparations og vedligeholdelsesarbejder i det omfang ledningsejeren finder det nødvendigt.

c. Der må til enhver tid tåles de ulemper der kan være forbundet med eventuelle eftersyns eller vedligeholdelsesarbejder. Erstatning for eventuel skade fastsættes i mangel af mindelig aftale af uvildige personer, udmeldt af retten.

d. Der må ikke inden for en afstand af 2,00 m til hver side af regn- og spildevandsledninger og brønde foretages bebyggelse, eller iværksættes noget, der kan være til hinder for anlæggenes beståen eller hindre adgang til anlæggene eller hindre eftersyn og reparations- eller vedligeholdelsesarbejder.

Der må ikke foretages tilslutninger til ledningerne uden Hedensted Spildevand A/S' skriftlige tilladelse.

Før gravearbejde, anlæg m.v. på ovennævnte ejendomme skal Hedensted Spildevand A/S kontaktes for så vidt angår den eksakte beliggenhed af ledninger, brønde m.v.

e. Ledningsejeren afholder udgifter til drift og vedligeholdelse af ledninger og brønde.

f. Med hensyn til de på ejendommen hvilende hæftelser og byrder henvises til ejendommenes blade i tingbogen.

g. Påtaleretten tilkommer ledningsejeren. På nuværende tidspunkt er ledningsejeren Hedensted Spildevand A/S (CVR. nr.: 32658210).

Ledningsejeren kan uden samtykke fra ejerne af de ovennævnte ejendomme overdrage sine ledningsanlæg inkl. rettigheder og pligter efter denne servitut. Ledningsejeren kan desuden uden samtykke fra ejerne af de ovennævnte ejendomme, tinglyse påtegning på denne servitut om skift af påtaleret.

h. Med denne deklaration om sikring af kloakledninger med tilbehør, stiftes en permanent, ubetinget tilstedeværelsesret for det omhandlede anlæg. Anlægget er ikke omfattet af gæsteprincippet. Eventuelle fremtidige udgifter til omlægning og/eller beskyttelse af anlægget, der er nødvendiggjort af grundejerens ændrede brug af deklarationsarealet, skal derfor afholdes af grundejeren.

Denne deklaration om kloakledninger begæres tinglyst på matr.nr. 11z, 11ab, 11af, 11ah, 11am og 11an Ølholm By, Langskov.

Myndighed:

Navn: Hedensted Kommune
Niels Espes Vej 8
8722 Hedensted
Cvr-nr.: 29189587

Påtaleberettiget:

Navn: HEDENSTED SPILDEVAND A/S
Ørumvej 48
8721 Daugård
Cvr-nr.: 32658210

Følgende servitutter respekteres:

Landsejerlav: Ølholm By, Langskov
Matrikelnummer: 0014b

Landsejerlav:	Ølholm By, Langskov
Matrikelnummer:	0011z
Landsejerlav:	Hvolgård Hgd., Langskov
Matrikelnummer:	0001bb
Landsejerlav:	Ølholm By, Langskov
Matrikelnummer:	0014cm
Dato/løbenummer:	29.08.2018-1010069867
Dokumenttype:	Servitut
Dato/løbenummer:	29.08.2003-15844-56
Dokumenttype:	Servitut
Dato/løbenummer:	13.09.2010-1001021760
Dokumenttype:	Servitut
Dato/løbenummer:	20.11.1924-938491-56
Dokumenttype:	Servitut
Dato/løbenummer:	29.03.1952-938492-56
Dokumenttype:	Servitut
Dato/løbenummer:	29.03.1952-938493-56
Dokumenttype:	Servitut
Dato/løbenummer:	23.06.1966-938494-56
Dokumenttype:	Servitut
Dato/løbenummer:	05.02.1970-938496-56
Dokumenttype:	Servitut
Dato/løbenummer:	29.10.1992-938498-56
Dokumenttype:	Servitut
Dato/løbenummer:	03.02.1998-1929-56
Dokumenttype:	Servitut
Dato/løbenummer:	21.05.1999-8996-56
Dokumenttype:	Servitut
Landsejerlav:	Ølholm By, Langskov
Matrikelnummer:	0011ab
Dato/løbenummer:	05.02.1970-938495-56
Dokumenttype:	Servitut
Dato/løbenummer:	06.08.1974-938497-56
Dokumenttype:	Servitut
Dato/løbenummer:	29.08.2003-15844-56
Dokumenttype:	Servitut
Dato/løbenummer:	30.09.2004-13616-56
Dokumenttype:	Servitut

Landsejerlav:	Ølholm By, Langskov
Matrikelnummer:	0011af
Dato/løbenummer:	05.02.1970-938495-56
Dokumenttype:	Servitut
Dato/løbenummer:	05.02.1970-938496-56
Dokumenttype:	Servitut
Dato/løbenummer:	29.08.2003-15844-56
Dokumenttype:	Servitut
Landsejerlav:	Ølholm By, Langskov
Matrikelnummer:	0011am
Dato/løbenummer:	29.08.2018-1010069867
Dokumenttype:	Servitut
Dato/løbenummer:	05.02.1970-938495-56
Dokumenttype:	Servitut
Dato/løbenummer:	05.02.1970-938496-56
Dokumenttype:	Servitut
Dato/løbenummer:	06.08.1974-938497-56
Dokumenttype:	Servitut
Dato/løbenummer:	24.09.2018-1010132141
Dokumenttype:	Servitut
Dato/løbenummer:	25.06.2020-1011987185
Dokumenttype:	Servitut
Landsejerlav:	Ølholm By, Langskov
Matrikelnummer:	0011ah
Dato/løbenummer:	29.08.2018-1010069867
Dokumenttype:	Servitut
Dato/løbenummer:	05.02.1970-938495-56
Dokumenttype:	Servitut
Dato/løbenummer:	05.02.1970-938496-56
Dokumenttype:	Servitut
Dato/løbenummer:	06.08.1974-938497-56
Dokumenttype:	Servitut
Dato/løbenummer:	31.07.2018-1009991482
Dokumenttype:	Servitut
Dato/løbenummer:	31.07.2018-1009993636
Dokumenttype:	Servitut
Landsejerlav:	Ølholm By, Langskov

Matrikelnummer: 0011an

Dato/løbenummer: 29.08.2018-1010069867
Dokumenttype: Servitut

Dato/løbenummer: 05.02.1970-938495-56
Dokumenttype: Servitut

Dato/løbenummer: 05.02.1970-938496-56
Dokumenttype: Servitut

Dato/løbenummer: 06.08.1974-938497-56
Dokumenttype: Servitut

Dato/løbenummer: 24.09.2018-1010132141
Dokumenttype: Servitut

Dato/løbenummer: 05.03.2021-1012738401
Dokumenttype: Servitut

**Elektronisk akt anmeldelse
information:**

Anmelder:

Geopartner Landinspektører A/S
Rugårdsvej 55A
5000 Odense C
20014784

Cvr-nr.: 20014784

Kontaktoplysninger: 1916588CHG_3,
75823266
awr@geopartner.dk

Bilag:

Bilagsreference: 6e1a5d10-b407-4623-9c72-11f0f48fb3b1
Bilag referencekode: Andet.
Beskrivelse af bilag: 1916588_Matr.nr. 11z m.fl. Ølholm By, Langskov_Rids

Bilagsreference: 65b8abb0-2c72-4cce-9272-1c8848be0a69
Bilag referencekode: Andet.
Beskrivelse af bilag: 1916588_SchLau Ejendomme ApS_Tegningsudskrift

Bilagsreference: 751533e5-6ca4-4dc7-873a-e93a5f7d6a80
Bilag referencekode: Andet.
Beskrivelse af bilag: 1916588_FSI ejendomme ApS_Tegningsudskrift

Bilagsreference: cb243b88-7e21-437f-a5db-8e54cc3a45cb
Bilag referencekode: Andet.
Beskrivelse af bilag: 1916588_DGFB Ejendomme ApS_Tegningsudskrift

Bilagsreference:	b41a46e7-4b4c-4e5c-a11a-7115759d46e1
Bilag referencekode:	Andet.
Beskrivelse af bilag:	1916588_A INVEST ApS_Tegningsudskrift

Erklæringer:

Planloven - kommunalbestyrelsens tilladelse indhentet
Kommunalbestyrelsen godkender ved sin underskrift
tinglysning af servituten, jfr. planloven § 42, og
tilvejebringelse af en lokalplan er ikke påkrævet.

Betalt tinglysningsafgift:

1.750 DKK

Anmærkninger:

Dato/løbenummer:	04.05.2021-1012885488
Prioritet:	4
Dokumenttype:	Realkreditpantebrev
Hovedstol:	980.000 DKK
Rentesats:	1,027693 %
Låntype:	Kontantlån
Særlige lånevilkår:	Kontantlån
Kreditor:	DLR KREDIT A/S

Dato/løbenummer:	28.01.2021-1012617510
Prioritet:	7
Dokumenttype:	Realkreditpantebrev
Hovedstol:	3.561.510 DKK
Rentesats:	0,56 %
Låntype:	Kontantlån
Særlige lånevilkår:	Kontantlån
	Mulighed for afdragsfrihed
Kreditor:	TOTALKREDIT A/S

Dato/løbenummer:	05.10.2021-1013304684
Prioritet:	8
Dokumenttype:	Realkreditpantebrev
Hovedstol:	3.080.000 DKK
Rentesats:	1,16 %
Låntype:	Kontantlån
Særlige lånevilkår:	Kontantlån
	Mulighed for afdragsfrihed
Kreditor:	TOTALKREDIT A/S

Dato/løbenummer:	28.03.2019-1010604067
Prioritet:	9
Dokumenttype:	Ejerpantebrev
Hovedstol:	1.000.000 DKK
Særlige lånevilkår:	Rentetilpasning
Kreditor:	FSI ejendomme aps

Resultat af tinglysning

Ejendom:

Adresse: Erhvervsparken 10
7160 Tørring
Landsejerlav: Ølholm By, Langskov
Matrikelnummer: 0011ab

Status:

Tinglyst

Tinglysningsdato:

06.04.2022 08:42:41

Dokumenttype:

Servitut

Dato/løbenummer:

06.04.2022-1013808550

Ejendom:

Adresse: Erhvervsparken 12
7160 Tørring
Landsejerlav: Ølholm By, Langskov
Matrikelnummer: 0011af

Status:

Tinglyst

Tinglysningsdato:

06.04.2022 08:42:41

Dokumenttype:

Servitut

Dato/løbenummer:

06.04.2022-1013808550

Anmærkninger:

Dato/løbenummer: 04.05.2021-1012885488
Prioritet: 4
Dokumenttype: Realkreditpantebrev
Hovedstol: 980.000 DKK
Rentesats: 1,027693 %
Låntype: Kontantlån
Særlige lånevilkår: Kontantlån
Kreditor: DLR KREDIT A/S

Ejendom:

Adresse: Erhvervsparken 20
7160 Tørring
Landsejerlav: Ølholm By, Langskov
Matrikelnummer: 0011am

Status:

Tinglyst

Tinglysningsdato:

06.04.2022 08:42:41

Dokumenttype:

Servitut

Dato/løbenummer:

06.04.2022-1013808550

Ejendom:

Adresse: Erhvervsparken 18
7160 Tørring
Landsejerlav: Ølholm By, Langskov
Matrikelnummer: 0011an

Status:

Tinglyst

Tinglysningsdato:

06.04.2022 08:42:41

Dokumenttype:

Servitut

Dato/løbenummer:

06.04.2022-1013808550

Ejendom:

Adresse:

Erhvervsparken 100
7160 Tørring

Landsejerlav:

Ølholm By, Langskov

Matrikelnummer:

0014b

Landsejerlav:

Ølholm By, Langskov

Matrikelnummer:

0011z

Landsejerlav:

Hvolgård Hgd., Langskov

Matrikelnummer:

0001bb

Landsejerlav:

Ølholm By, Langskov

Matrikelnummer:

0014cm

Status:

Tinglyst

Tinglysningsdato:

06.04.2022 08:42:41

Dokumenttype:

Servitut

Dato/løbenummer:

06.04.2022-1013808550

Ejendom:

Adresse:

Erhvervsparken 14
7160 Tørring

Landsejerlav:

Ølholm By, Langskov

Matrikelnummer:

0011ah

Status:

Tinglyst

Tinglysningsdato:

06.04.2022 08:42:41

Dokumenttype:

Servitut

Dato/løbenummer:

06.04.2022-1013808550

Anmærkninger:

Dato/løbenummer: 28.01.2021-1012617510
Prioritet: 7
Dokumenttype: Realkreditpantebrev
Hovedstol: 3.561.510 DKK
Rentesats: 0,56 %
Låntype: Kontantlån
Særlige lånevilkår: Kontantlån
Mulighed for afdragsfrihed
Kreditor: TOTALKREDIT A/S

Dato/løbenummer: 05.10.2021-1013304684
Prioritet: 8
Dokumenttype: Realkreditpantebrev
Hovedstol: 3.080.000 DKK
Rentesats: 1,16 %
Låntype: Kontantlån
Særlige lånevilkår: Kontantlån
Mulighed for afdragsfrihed
Kreditor: TOTALKREDIT A/S

Dato/løbenummer: 28.03.2019-1010604067
Prioritet: 9
Dokumenttype: Ejerpantebrev
Hovedstol: 1.000.000 DKK
Særlige lånevilkår: Rentetilpasning
Kreditor: FSI ejendomme aps

Aktuelt tinglyst dokument



Dokument:

Dato/løbenummer: 09.03.2023-1014675005

Servitut:

Senest påtegnet:

09.03.2023 10:35:29

Ejendom:

Adresse: Erhvervsparken 100
7160 Tørring
Landsejerlav: Ølholm By, Langskov
Matrikelnummer: 0014b
Landsejerlav: Ølholm By, Langskov
Matrikelnummer: 0011z
Landsejerlav: Hvolgård Hgd., Langskov
Matrikelnummer: 0001bb
Landsejerlav: Ølholm By, Langskov
Matrikelnummer: 0014cm

Adresse: Anker Andersens Vej 1
7160 Tørring
Landsejerlav: Ølholm By, Langskov
Matrikelnummer: 0011aa

Adresse: Erhvervsparken 19
7160 Tørring
Landsejerlav: Ølholm By, Langskov
Matrikelnummer: 0011ap

Adresse: Erhvervsparken 10
7160 Tørring
Landsejerlav: Ølholm By, Langskov
Matrikelnummer: 0011ab

Tekniske anlæg:

Afløb: ledninger og tekniske anlæg

Servitut tekst:

Deklaration om drænledninger mv.

Ejendommen matr.nre. 11z, 11aa, 11ab og 11ap Ølholm By,

Langskov pålægges følgende servitut:

a. De til enhver tid værende ejere af ovennævnte ejendomme skal tåle, at de på vedhæftede kortbilag viste drænledninger og brønde er nedlagt i jorden. Drænledningen er et rørlagt vandløb.

b. Det tekniske anlæg skal henligge uforstyrret, og ledningsejeren har ret til adgang til eftersyn og rensning af ledninger og brønde samt til at foretage reparations og vedligeholdelsesarbejder i det omfang ledningsejeren finder det nødvendigt.

c. Der må til enhver tid tåles de ulemper der kan være forbundet med eventuelle eftersyns eller vedligeholdelsesarbejder. Erstatning for eventuel skade fastsættes i mangel af mindelig aftale af uvildige personer, udmeldt af retten.

d. Der må ikke inden for en afstand af 2,00 m til hver side af drænledninger og brønde foretages bebyggelse, eller iværksættes noget, der kan være til hinder for anlæggets beståen eller hindre adgang til anlægget eller hindre eftersyn og reparations- eller vedligeholdelsesarbejder.

e. Ledningsejeren afholder udgifter til drift og vedligeholdelse af drænledning og brønde.

f. Med hensyn til de på ejendommen hvilende hæftelser og byrder henvises til ejendommens blad i tingbogen.

g. Påtaleretten tilkommer ledningsejeren. På nuværende tidspunkt er ledningsejeren Hedensted Kommune – cvr. nr.: 29189587.

Ledningsejeren kan uden samtykke fra ejerne af de ovennævnte matrikler overdrage sine ledningsanlæg inkl. rettigheder og pligter efter denne servitut. Ledningsejeren kan desuden uden samtykke fra ejerne af de ovennævnte matrikler, tinglyse påtegning på denne servitut om skift af påtaleret.

h. Anlægget er omfattet af gæsteprincippet. Eventuelle fremtidige udgifter til omlægning og/eller beskyttelse af anlægget, der er nødvendiggjort af grundejerens ændrede brug af deklarationsarealet, skal derfor afholdes af ledningsejeren.

Denne deklaration om drænledninger begæres tinglyst på matr.nre. 11z, 11aa, 11ab og 11ap Ølholm By, Langskov.

Myndighed:

Navn: Hedensted Kommune
Niels Espes Vej 8
8722 Hedensted
Cvr-nr.: 29189587

Påtaleberettiget:

Navn: Hedensted Kommune
Niels Espes Vej 8
8722 Hedensted
Cvr-nr.: 29189587

**Følgende servitutter
respekteres:**

Landsejerlav: Ølholm By, Langskov
Matrikelnummer: 0014b
Landsejerlav: Ølholm By, Langskov
Matrikelnummer: 0011z
Landsejerlav: Hvolgård Hgd., Langskov
Matrikelnummer: 0001bb
Landsejerlav: Ølholm By, Langskov
Matrikelnummer: 0014cm

Dato/løbenummer: 29.08.2018-1010069867
Dokumenttype: Servitut

Dato/løbenummer: 29.08.2003-15844-56
Dokumenttype: Servitut

Dato/løbenummer: 13.09.2010-1001021760
Dokumenttype: Servitut

Dato/løbenummer: 06.04.2022-1013808550
Dokumenttype: Servitut

Dato/løbenummer: 04.10.2022-1014285006
Dokumenttype: Servitut

Dato/løbenummer: 20.11.1924-938491-56
Dokumenttype: Servitut

Dato/løbenummer: 29.03.1952-938492-56
Dokumenttype: Servitut

Dato/løbenummer: 29.03.1952-938493-56
Dokumenttype: Servitut

Dato/løbenummer: Dokumenttype:	23.06.1966-938494-56 Servitut
Dato/løbenummer: Dokumenttype:	05.02.1970-938496-56 Servitut
Dato/løbenummer: Dokumenttype:	29.10.1992-938498-56 Servitut
Dato/løbenummer: Dokumenttype:	03.02.1998-1929-56 Servitut
Dato/løbenummer: Dokumenttype:	21.05.1999-8996-56 Servitut
Landsejerlav: Matrikelnummer:	Ølholm By, Langskov 0011aa
Dato/løbenummer: Dokumenttype:	05.02.1970-938495-56 Servitut
Dato/løbenummer: Dokumenttype:	05.02.1970-938496-56 Servitut
Dato/løbenummer: Dokumenttype:	06.08.1974-938497-56 Servitut
Dato/løbenummer: Dokumenttype:	29.08.2003-15844-56 Servitut
Dato/løbenummer: Dokumenttype:	14.06.2004-8377-56 Servitut
Dato/løbenummer: Dokumenttype:	08.09.2004-12747-56 Servitut
Dato/løbenummer: Dokumenttype:	04.04.2022-1013799204 Servitut
Dato/løbenummer: Dokumenttype:	04.04.2022-1013800728 Servitut
Landsejerlav: Matrikelnummer:	Ølholm By, Langskov 0011ab
Dato/løbenummer: Dokumenttype:	05.02.1970-938495-56 Servitut
Dato/løbenummer: Dokumenttype:	06.08.1974-938497-56 Servitut
Dato/løbenummer: Dokumenttype:	29.08.2003-15844-56 Servitut

Dato/løbenummer: 30.09.2004-13616-56
Dokumenttype: Servitut

Dato/løbenummer: 06.04.2022-1013808550
Dokumenttype: Servitut

**Elektronisk akt anmeldelse
information:**

Anmelder:

Geopartner Landinspektører A/S
Rugårdsvej 55A
5000 Odense C
20014784

Cvr-nr.:

Kontaktoplysninger: 2209671CHG,
75823266
awr@geopartner.dk

Bilag:

Bilagsreference: d53237cb-d9a3-48bb-8e06-eb0bb4379812
Bilag referencekode: Andet.
Beskrivelse af bilag: 2209671_Matr.nre. 11z, 11aa, 11ab og 11ap Ølholm By,
Langskov_Rids

Bilagsreference: 6a0eeaed-d03f-40e8-9501-a17a0ac1479f
Bilag referencekode: Andet.
Beskrivelse af bilag: 2209671_Anker Andersen Ejendomsselskab
ApS_Tegningsudskrift

Erklæringer:

Planloven - kommunalbestyrelsens tilladelse indhentet
Kommunalbestyrelsen godkender ved sin underskrift
tinglysning af servitutten, jfr. planloven § 42, og
tilvejebringelse af en lokalplan er ikke påkrævet.

Betalt tinglysningsafgift:

1.850 DKK

Resultat af tinglysning

Ejendom:

Adresse: Anker Andersens Vej 1
7160 Tørring
Landsejerlav: Ølholm By, Langskov
Matrikelnummer: 0011aa

Status:

Tinglyst

Tinglysningsdato:

09.03.2023 10:35:29

Dokumenttype:

Servitut

Dato/løbenummer:

09.03.2023-1014675005

Ejendom:

Adresse: Erhvervsparken 19
7160 Tørring
Landsejerlav: Ølholm By, Langskov
Matrikelnummer: 0011ap

Status:

Tinglyst

Tinglysningsdato:

09.03.2023 10:35:29

Dokumenttype:

Servitut

Dato/løbenummer:

09.03.2023-1014675005

Ejendom:

Adresse: Erhvervsparken 100
7160 Tørring

Landsejerlav: Ølholm By, Langskov
Matrikelnummer: 0014b
Landsejerlav: Ølholm By, Langskov
Matrikelnummer: 0011z
Landsejerlav: Hvolgård Hgd., Langskov
Matrikelnummer: 0001bb
Landsejerlav: Ølholm By, Langskov
Matrikelnummer: 0014cm

Status:

Tinglyst

Tinglysningsdato:

09.03.2023 10:35:29

Dokumenttype:

Servitut

Dato/løbenummer:

09.03.2023-1014675005

Ejendom:

Adresse: Erhvervsparken 10
7160 Tørring
Landsejerlav: Ølholm By, Langskov
Matrikelnummer: 0011ab

Status:

Tinglyst

Tinglysningsdato:

09.03.2023 10:35:29

Dokumenttype:

Servitut

Dato/løbenummer:

09.03.2023-1014675005

Aktuelt tinglyst dokument



Dokument:

Dato/løbenummer: 04.10.2022-1014285006

Servitut:

Senest påtegnet:

04.10.2022 12:21:27

Ejendom:

Adresse: Erhvervsparken 100
7160 Tørring
Landsejerlav: Ølholm By, Langskov
Matrikelnummer: 0014b
Landsejerlav: Ølholm By, Langskov
Matrikelnummer: 0011z
Landsejerlav: Hvolgård Hgd., Langskov
Matrikelnummer: 0001bb
Landsejerlav: Ølholm By, Langskov
Matrikelnummer: 0014cm

Adresse: Erhvervsparken 7
7160 Tørring
Landsejerlav: Ølholm By, Langskov
Matrikelnummer: 0011ao

Arealanvendelse:

Højdebegrænsning

Servitut tekst:

Deklaration om fri oversigt

Undertegnede ejer af matr.nre. 11z og 11ao Ølholm By, Langskov bestemmer herved, at der med virkning for mig og fremtidige ejere skal gælde følgende bestemmelser:

1. Den til enhver tid værende ejer af de på vedhæftede tinglysningsrids med blå farve viste arealer skal drage omsorg for, at nævnte arealer ikke ved tilførsel af fyld eller på anden måde hæves over en plan bestemt af de tilstødende vejes midtlinie. Denne bestemmelse omfatter ikke sne.

2. På de samme arealer må der hverken varigt eller midlertidigt forefindes bevoksning eller anbringes genstande af nogen art, der rager mere end 0,8 meter op over nævnte plan.

3. Påtaleberettiget er Hedensted Kommune – cvr.nr. 29189587.

Nærværende deklaration begæres tinglyst på ejendommene matr.nre. 11z og 11ao Ølholm By, Langskov.

Med hensyn til pantehæftelser, servitutter og andre byrder, henvises til ejendommenes blade i tingbogen.

I forbindelse med anmeldelse af deklarationen til tinglysning skal der indhentes godkendelse fra kommunalbestyrelsen iht. planlovens § 42 om, at tilvejebringelse af lokalplan ikke er påkrævet.

Myndighed:

Navn: Hedensted Kommune
Niels Espes Vej 8
8722 Hedensted
Cvr-nr.: 29189587

Påtaleberettiget:

Navn: Hedensted Kommune
Niels Espes Vej 8
8722 Hedensted
Cvr-nr.: 29189587

Følgende servitutter respekteres:

Landsejerlav: Ølholm By, Langskov
Matrikelnummer: 0014b
Landsejerlav: Ølholm By, Langskov
Matrikelnummer: 0011z
Landsejerlav: Hvolgård Hgd., Langskov
Matrikelnummer: 0001bb
Landsejerlav: Ølholm By, Langskov
Matrikelnummer: 0014cm

Dato/løbenummer: 29.08.2018-1010069867
Dokumenttype: Servitut

Dato/løbenummer: 29.08.2003-15844-56

Dokumenttype:	Servitut
Dato/løbenummer:	13.09.2010-1001021760
Dokumenttype:	Servitut
Dato/løbenummer:	06.04.2022-1013808550
Dokumenttype:	Servitut
Dato/løbenummer:	20.11.1924-938491-56
Dokumenttype:	Servitut
Dato/løbenummer:	29.03.1952-938492-56
Dokumenttype:	Servitut
Dato/løbenummer:	29.03.1952-938493-56
Dokumenttype:	Servitut
Dato/løbenummer:	23.06.1966-938494-56
Dokumenttype:	Servitut
Dato/løbenummer:	05.02.1970-938496-56
Dokumenttype:	Servitut
Dato/løbenummer:	29.10.1992-938498-56
Dokumenttype:	Servitut
Dato/løbenummer:	03.02.1998-1929-56
Dokumenttype:	Servitut
Dato/løbenummer:	21.05.1999-8996-56
Dokumenttype:	Servitut
Landsejerlav:	Ølholm By, Langskov
Matrikelnummer:	0011ao
Dato/løbenummer:	29.10.1992-938498-56
Dokumenttype:	Servitut

**Elektronisk akt anmeldelse
information:**

Anmelder:

Geopartner Landinspektører A/S
Rugårdsvej 55A
5000 Odense C
20014784

Cvr-nr.:

Kontaktoplysninger: 2105489CHG_1,
75823266
awr@geopartner.dk

Bilag:

Bilagsreference: 6b95c150-34d2-4809-bb6a-879b4b2c45cf
Bilag referencekode: Andet.
Beskrivelse af bilag: 2105489_Matr.nre. 11z og 11ao Ølholm By, Langskov_Rids

Erklæringer:

Planloven - kommunalbestyrelsens tilladelse indhentet
Kommunalbestyrelsen godkender ved sin underskrift
tinglysning af servitutten, jfr. planloven § 42, og
tilvejebringelse af en lokalplan er ikke påkrævet.

Betalt tinglysningsafgift:

1.750 DKK

Resultat af tinglysning

Ejendom:

Adresse: Erhvervsparken 100
7160 Tørring
Landsejerlav: Ølholm By, Langskov
Matrikelnummer: 0014b
Landsejerlav: Ølholm By, Langskov
Matrikelnummer: 0011z
Landsejerlav: Hvolgård Hgd., Langskov
Matrikelnummer: 0001bb
Landsejerlav: Ølholm By, Langskov
Matrikelnummer: 0014cm

Status:

Tinglyst

Tinglysningsdato:

04.10.2022 12:21:27

Dokumenttype:

Servitut

Dato/løbenummer:

04.10.2022-1014285006

Ejendom:

Adresse: Erhvervsparken 7
7160 Tørring
Landsejerlav: Ølholm By, Langskov
Matrikelnummer: 0011ao

Status:

Tinglyst

Tinglysningsdato:

04.10.2022 12:21:27

Dokumenttype:

Servitut

Dato/løbenummer:

04.10.2022-1014285006

Akt: skab nr.
(Udfyldes af tinglysningskontoret)
nr.

Akt: Skab

Matr. nr. 11 u Ølholm by, Langskov

Journalnummer 21281

Beliggende: Ølholm Bygade 47 A
7160 Tørring

Anmeldelse: 006865 01 0001.2156 15.01.2002 TA
E. DAUGAARD CHRISTENSEN ✓ 2.100,00 K
Advokat
Bredgade 50, 7160 Tørring
Tlf. 75801133

Afgift:

700,00

1.400,00

I alt

2.100,00

B E T I N G E T S K Ø D E

=====

Undertegnede Christian Hansen, Præstevej 13, Langskov, 7160 Tørring, Kirsten Frederiksen, Højgårdsvej 4, 7330 Brande og Hanne Hansen, Kokborgvej 6, Thyregod, 7323 Give, sælger, skøder og betinget overdrager herved til medundertegnede

Lise Gammelby
Hvolgårdsvej 4
7160 Tørring

den sælger ifølge tinglyst adkomst tilhørende ejendom matrikuleret under 11 u Ølholm by, Langskov, af areal iflg. tingbogen 1596 m².

Handelen er i øvrigt indgået på følgende nærmere

v i l k å r :

DSS 88310776
56_O_80
Bulk Sort / Hvid

737872



1.

Ejendommen, der er beliggende Ølholm Bygade 47 A, 7160 Tørring, og som er ubebygget, er overdraget i enhver henseende, som den er og forefindes, og som den er køber påvist uden ansvar for sælger herunder heller ikke for grundens bæreevne.

Køber er gjort bekendt med matrikelkortet, herunder med ejendommens vejadgang over Ølholm Bygade 47.

2.

Ejendommen er i øvrigt solgt med de samme rettigheder, byrder og forpligtelser, hvormed den har tilhørt sælger. Det bemærkes herved navnlig at der ikke for tiden påhviler ejendommen tinglyste brugsrettigheder, servitutter eller andre byrder.

Sælger oplyser, at der ikke påhviler ejendommen utinglyste brugsrettigheder, servitutter eller andre byrder sælger bekendt, jfr. dog det ovenfor anførte om vejadgang.

3.

Køber overtager ejendommen den 1. oktober 2001, fra hvilken dato ejendommen henligger for købers regning og risiko i enhver henseende.

Skatter og afgifter af grunden for tiden efter overtagelsesdagen udredes af køber.

4.

Købesummen er aftalt til kr. 85.000,00, skriver kroner ottetifem tusinde 00/100, der betales kontant senest 01.01.02.

5.

Sælger oplyser, at ejendommen ved årsregulering pr. 01.01.01 i kontant ejendomsværdi er ansat til kr. 103.100,00, der er lig med grundværdien.

6.

Sælger oplyser, at ejendomsskatten m.v. for 2001 udgør kr. 2.090,55.

7.

Fremtidig pålagt gæld og bidrag vedrørende vej-, vand-, kloak-, rensnings- og lignende anlæg er sælger uvedkommende. Sælger oplyser, at der ikke for tiden påhviler ejendommen sådan gæld, og at der ikke sælger bekendt er udført arbejde eller afsagt kendelser, for hvilke udgifterne senere vil blive pålagt ejendommen.

Kommunalt ejendomsoplysningsskema indhentes i forbindelse med handelen.

Køber er udtrykkeligt gjort bekendt med, at ejendommen ikke er byggemodnet, og at der i tilfælde af bebyggelse vil blive pålagt ejendommen diverse tilslutningsafgifter.

8.

Handelen er betinget af købesummens betaling.

Ved sælgers underskrift nedenfor bemyndiges advokat E. Døugaard Christensen, Tørring, til at underskrive endeligt skøde.

9.

De med skødets oprettelse forbundne omkostninger betales af parterne med halvdelen hver. Hver part betaler for egen advokatbistand.

Tørring, den 05.10.01

som køber:

Lise Gammelby
(Lise Gammelby)

Tørring, den 05.10.01

som sælger:

Christian Hansen

(Christian Hansen)

Kirsten Frederiksen

(Kirsten Frederiksen)

Hanne Hansen

(Hanne Hansen)

Til vitterlighed om ægte underskrifter, rigtig datering samt underskrivernes myndighed for så vidt angår sælger:

Navn: Linda V. Nielsen
Stilling: pædagogstuderende
Bopæl: Korning

Linda V. Nielsen
Pædagogstuderende
Korningvej 133, Korning
8700 Horsens

Navn: Karsten Pedersen
Stilling: MONTØR
Bopæl: KORNING

Karsten Pedersen
Montør
Korningvej 133, Korning
8700 Horsens


Forannævnte ejendom matr. nr. 110
Øholmbydagsk ejerlav er under løbenr. 051115 pr. 1/1 2001
vurderet til ejendomsværdi 103.100 kr.
heraf grundværdi 103.100 kr.
heraf ejerboligværdi — kr.
Ejendommen, der hvorken udgør en landbrugsvejendom eller omfatter nogen
del af en sådan, er ikke i matriklen noteret som en del af en samlet ejendom.
TØRRING-ULDUM KOMMUNE
EJENDOMSSKATTEKONTOR, den 11/1 2002 K. Thomsen

E N D E L I G T S K Ø D E

=====

Da betingelsen iflg. skødets punkt 8 nu er opfyldt, gøres skødet herved endeligt og ubetinget.

Tørring, den 14.01.2002.



(adv. E. Daugaard Christensen)

Til vitterlighed om ægte underskrift, rigtig datering samt underskriverens myndighed:

Navn:

Stilling:


Bopæl:


Helle Jensen
Advokatsekretær
Bredgade 50
7160 Tørring

Navn:

Stilling:

Bopæl:


Janne Jensen
Advokatsekretær
Hagevej 1, Hammer
7160 Tørring

*** * ***

* * *

* * ***

* * * Retten i Brødstrup

* *** *** Tinglysningsafdelingen

Side: 6

Akt.nr.:

O 80

Påtegning på Skøde.

Vedrørende matr.nr. 11 U, Ølholm By, Langskov

Ejendomsejer: Lise Gammelby

Lyst første gang den: 15.01.2002 under nr. 827

Senest ændret den : 15.01.2002 under nr. 827

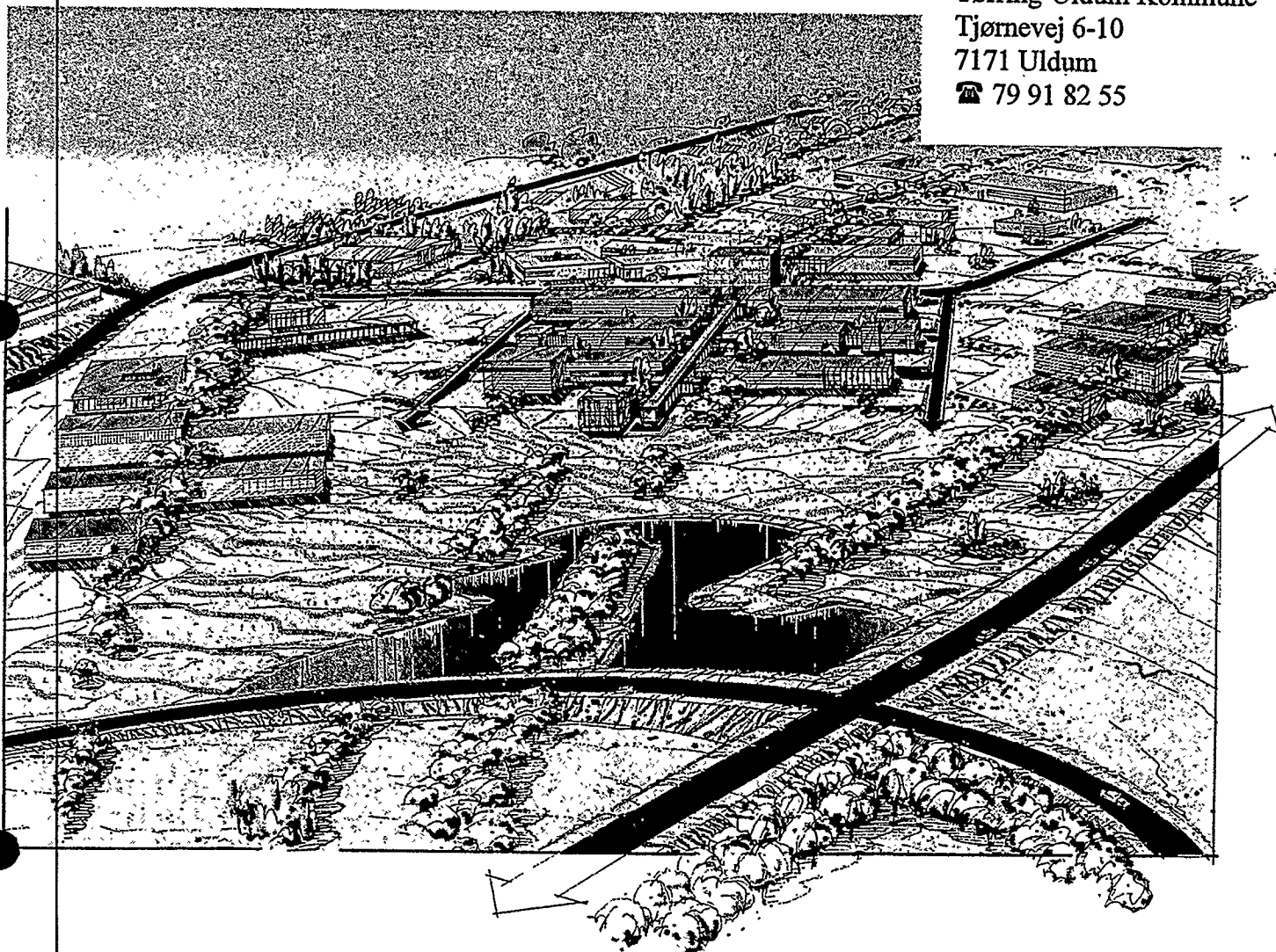
Skødet er endeligt.

Retten i Brødstrup den 15.01.2002

Birthe Houmann

LOKALPLAN NR. 90

Anmelder:
Tørring-Uldum Kommune
Tjørnevej 6-10
7171 Uldum
☎ 79 91 82 55



TØRRING-ULDUM ERHVERVSPARK

I ØLHOLM

GENPART 050286 01 0000.0052 29.08.2003 TA
1.400,00 K

TØRRING-ULDUM KOMMUNE



Redegørelse for lokalplanens forhold til øvrig planlægning

Denne lokalplan skal muliggøre, at der kan skabes et nyt attraktivt erhvervsområde i Ølholm, Tørring-Uldum Erhvervspark.

Erhvervsparken vil med den centrale placering i det store vejkryds imellem Diagonalvejen Herning/Billund – Horsens og rute 13 Viborg – Vejle blive attraktiv for de fleste virksomheder med behov for hurtige transportforbindelser.

Erhvervsparken vil fremstå som et indbydende og grønt område, med fritlagte grønne fællesarealer og en struktureret beplantning, således at virksomhederne kommer til at ligge som "perler på en grøn snor".

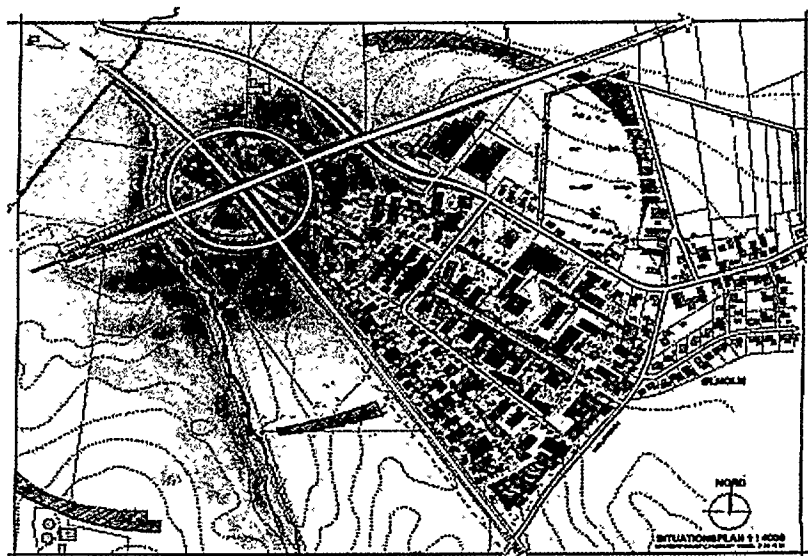
Beplantningen skal forholde sig til en overordnet helhedsplan (kortbilag nr. 2), der har til formål, at give det samlede område en selvstændig og stærk identitet.

Beplantningsplanen består overordnet af lineære forløb beplantet med slanke, høje pyramidepopler (*populus nigra* "Italica"), der plantes pr. 10 m i h.t. kortbilag nr. 2. Poplerne plantes i hele forløb og skal etableres når grundejerforening og kommunalbestyrelsen i samråd finder, at der kan etableres et samlet, meningsfuldt forløb.

De på kortbilag nr. 2 viste beplantningsbælter skal have karakter af plantagebånd, og etableres fortløbende, som en del af byggeriet af de enkelte parceller.

Plantagebåndene skal udgøre min. 50% af parcellernes længde, med henblik på at virksomheden primært synliggøres med repræsentative facader og skjuler oplag, skæmmende bygningsdele og -anlæg.

Formålet er, at sikre at virksomheder i samme facadelinie ikke får en negativ afsmitning på hinanden.





Perspektivskitse - Arkitektfirmaet C. F. Mølle, Vejle

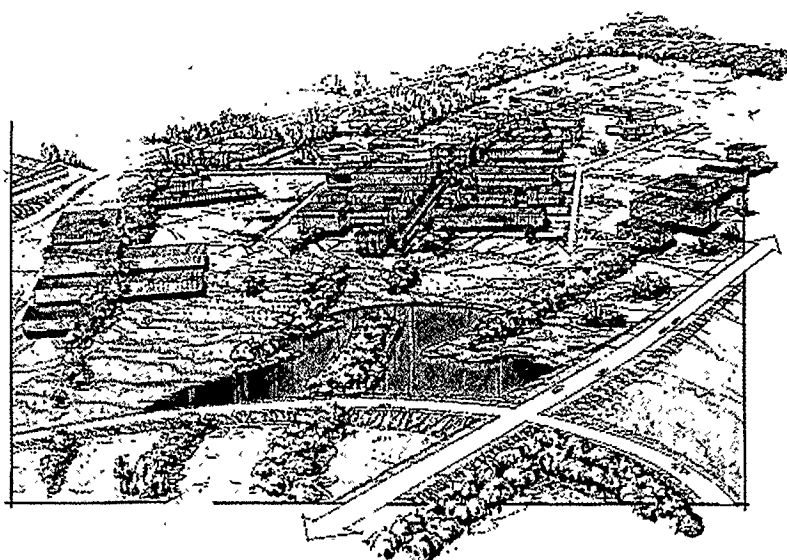
Selv om omstående illustrationsskitse udført af Arkitektfirmaet C. F. Møller i Vejle ikke er helt i overensstemmelse med lokalplanen, giver den et indtryk af idéen med beplantningsplanen og de grønne beplantningsbælter i området.

Tørring Erhvervs Center, et kommende erhvervsudviklingscenter, vil blive områdets omdrejningspunkt.

Her skabes der mulighed for at samle og løse fælles opgaver og interesser i hele Erhvervsparken.



*TEC – Tørring Erhvervs Center – Illustrationsskitser
Arkitektfirmaet C. F. Møller, Vejle*



*Perspektivskitse - Tørring-Uldum Erhvervspark
Arkitektfirmaet C. F. Mølle, Vejle*

Hele lokalplanens område er beliggende i landzone, men det overføres til byzone ved kommunalbestyrelsens endelige vedtagelse af lokalplanen.

Lokalplanen er i overensstemmelse med regionplanen, der udlægger området til byudvikling.

Dele af lokalplanområdet omfatter indvindingsoplandet til Ølholm Vandværk. I følge Amtets Regionplan (Grundvandsplanen) er Vandværkets kildeplads rubriceret som ikke-bevaringsværdigt. Det betyder, at Amtet ikke vil modsætte sig kommunale ønsker om byvækst, når der er sikkerhed for at kunne finde nye, gode grundvandsressourcer uden for byen. Da arbejdet med at finde en kildeplads ikke er startet, indeholder lokalplanen bestemmelser, der sikrer områdets grundvandsinteresser.

I Amtets Regionplan (Grundvandsplan bilag B) er der nærmere redegjort for, hvilke typer virksomheder, anlæg og arealanvendelser, der ikke må placeres indenfor indvindingsoplandet til Ølholm Vandværk.

Kommunen vil ved efterfølgende tilladelser efter miljøbeskyttelsesloven og byggeloven stille specifikke krav til f.eks. tankanlæg, vaskepladser, rørføringer m.m.

Det på kortbilag nr. 2 viste beskyttede dige kan kun fjernes efter særskilt tilladelse fra Vejle Amt.

Ved den nye vej Erhvervsparkens tilslutning til Viborg Hovedvej etablerer kommunen udenfor lokalplanområdet højre- og venstresvingsbaner på Viborg Hovedvej i samarbejde med og efter godkendelse af vejmyndigheden.

Området er omfattet af kommunens spildevandsplan.

Der er tilslutningspligt til naturgasforsyningen i området. Der skal udarbejdes projektforslag i h.t. varmforsyningsloven, som sikrer, at området forsynes med naturgas.

På kortbilag nr. 1 er lokalplanområdet vist i forhold til de øvrige delområder i Ølholm.

RETSVIRKNINGER

Midlertidige retsvirkninger

Indtil forslaget er endeligt vedtaget af Kommunalbestyrelsen, må ejendomme, der er omfattet af lokalplanforslaget, ikke udnyttes på en måde, der kan foregribe indholdet i den endelige plan.

Der gælder efter planlovens §17 et midlertidigt forbud mod udstykning, bebyggelse og ændret anvendelse, hvis der dermed skabes risiko for en forgribelse af den endelig plans indhold. Den eksisterende lovlige anvendelse af ejendommene kan fortsætte som hidtil.

Når fristen for fremsættelse af indsigelser og ændringsforslag er udløbet, kan Kommunalbestyrelsen give tilladelse til udnyttelse af en ejendom i overensstemmelse med forslaget.

Disse midlertidige retsvirkninger gælder frem til planens endelige vedtagelse, dog højst i et år.

Endelige retsvirkninger

Dette afsnit beskriver de retsvirkninger som opstår, når en lokalplan vedtages endeligt af kommunalbestyrelsen og offentliggøres

Ifølge planlovens §18 gælder lokalplanens bestemmelser fra den dag, Kommunalbestyrelsen har offentliggjort, at planen er endeligt vedtaget. Herefter må ejendomme i lokalplanområdet kun bebygges, udstykkes og i øvrigt anvendes i overensstemmelse med planen.

Den eksisterende lovlige anvendelse af en ejendom kan fortsætte som hidtil. Lokalplanen medfører ikke krav om etablering af de anlæg mv., der er indeholdt i planen.

Der er således ikke en pligt til at handle. Men hvis man agter at handle, det vil sige f.eks. opføre et nyt byggeri, ændre anvendelse eller udstykke sin ejendom eller lignende, så skal det ske efter retningslinierne og bestemmelserne i lokalplanen.

Kommunalbestyrelsen kan ekspropriere fast ejendom, der tilhører private eller private rettigheder over fast ejendom, når ekspropriationen vil være af væsentlig betydning for virkeliggørelsen af lokalplanen, jfr. planlovens §47.

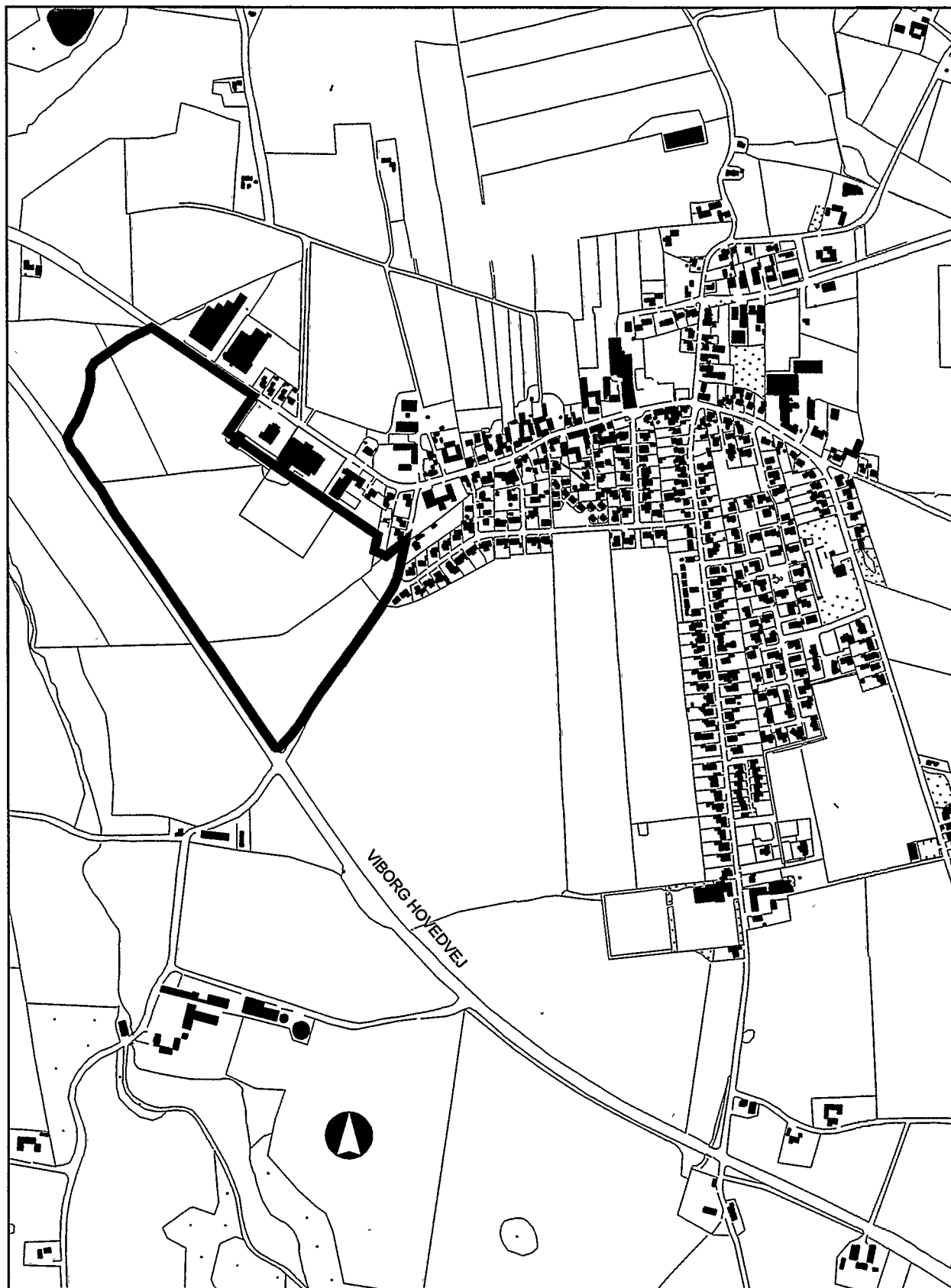
Kommunalbestyrelsen kan meddele dispensation fra lokalplanens bestemmelser, hvis dispensationen ikke er i strid med principperne i planen.

Til principperne hører normalt planens formåls- og anvendelsesbestemmelser. Mere væsentlige afvigelser fra lokalplanen kan kun gennemføres ved tilvejebringelse af en ny lokalplan.

Når en eventuel dispensation berører omboendes interesser, skal disse underrettes om den påtænkte dispensation, og der skal gives mindst 14 dages frist til at fremkomme med eventuelle bemærkninger herom. Først efter udløbet af denne frist kan Kommunalbestyrelsen jfr. §19 i planloven meddele dispensationen.

Private byggeservitutter og andre tilstandservitutter, der er uforenelige med lokalplanen fortrænges af denne, og andre private servitutter kan eksproprieres, når det vil være af væsentlige betydning for virkeliggørelsen af planen, jfr. planlovens §18.

Såfremt et forhold ikke særskilt er reguleret i lokalplanen, gælder de almindelige bebyggelsesregulerende bestemmelser i byggeloven.

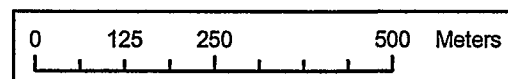
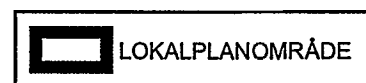


LOKALPLAN NR. 90

Kortbilag nr. 1

Lokalplanområdets placering i Ølholm

Målestok 1:10.000



TØRRING-ULDUM KOMMUNE

Lokalplan nr. 90 for erhvervsområdet Tørring-Uldum Erhvervspark i Ølholm

I henhold til lov om planlægning (lov nr. 388 af 6. juni 1991 med senere ændringer) fastsættes hermed følgende bestemmelser for det i § 2 nævnte område i Tørring.

§ 1. Lokalplanens formål

Formålet med denne lokalplan er at sikre etablerings- og udvidelsesmuligheder for erhvervsvirksomheder i Ølholm. Med hensyn til erhvervsvirksomheder tænkes her på industri-, håndværks- og service- og kontorvirksomheder.

Lokalplanens formål er ligeledes at sikre, at dagligdagen i området kan foregå uden trafikale eller miljømæssige problemer for de omliggende byområder.

§ 2. Lokalplanens område- og zonestatus

2.1 Lokalplanens område afgrænses som vist på kortbilag nr. 2 og omfatter følgende matr. nr.e:

11 u, 11 y, 11 z, og en del af 11 x Ølholm by, Langskov, og matr. nr. 21 f Hvolgård hgd., Langskov samt alle parceller, der efter den 1. februar 2003 udstykkes fra de nævnte ejendomme.

2.2 Med kommunalbestyrelsens offentlige bekendtgørelse af den endeligt vedtagne lokalplan overføres det på kortbilag nr. 2 viste og i § 2.1 nævnte og område til byzone.

§ 3. Områdets anvendelse

3.1 Delområde I og II må kun anvendes til erhvervsformål. Der må kun opføres eller indrettes bebyggelse til eller udføres erhverv som følgende:

Produktions-, værksteds-, transport- eller håndværksvirksomhed samt anden virksomhed med tilknytning hertil.

Der må ikke etableres virksomheder, der kan afstedkomme jord- og grundvandsforurening inden for indvindingsoplandet til Ølholm Vandværk, jf. det skrevrede område på kortbilag nr. 2.

3.2 Området må endvidere anvendes til forretnings- og kontorvirksomhed samt andre virksomheder, som efter kommunalbestyrelsens skøn naturligt kan finde plads i området.

- 3.3 Der må ikke opføres butikker eller drives detailhandel i området ud over lagersalg fra egen produktion i begrænset omfang. Salgsreklamerings må ikke ske mod Viborg Hovedvej og Diagonalvejen samt tilkørselsrampen til denne (se i øvrigt bestemmelser om reklamerings i § 7.1 – 7.3).
- 3.4 Grundejere skal senest ved ibrugtagning af bebyggelse på den enkelte grund plante et 10 m bredt beplantningsbælte med en sammensætning som angivet i § 6.2 og med en placering som vist på kortbilag nr. 2.
- 3.5 **Delområde III** må ikke bebygges og må kun anvendes til grønt område jf. § 8.3
- 3.6 Der må indenfor området kun udøves virksomhed, som ikke medfører gener i form af støj, luftforurening eller lugt.
- 3.7 Det udendørs støjniveau må i lokalplanens **DELOMRÅDE I** ikke overstige **60 dB(A)** (Alle dage – hele døgnet).

I DELOMRÅDE II må det udendørs støjniveau ikke overstige:

55 dB(A) man.-fre. kl. 7-18 samt lør. kl. 7-14

45 dB(A) man.-fre. kl. 18-22, lør. kl. 14-22 samt
søn. kl. 7-22

40 dB(A) alle dage kl. 22-7

Den støj, der hidrører fra området må i øvrigt ikke bidrage til, at miljøstyrelsens vejledende støjgrænser ikke overholdes for de tilstødende områder.

§ 4 Udstykninger

- 4.1 Inden for lokalplanens område skal udstykning i princippet ske, som angivet på kortbilag nr. 2.
- 4.2 Der må ikke udstykkes grunde med en størrelse, der er mindre end 4000 m².
- 4.3 Der må ikke udstykkes grunde med en facadebredde mindre end 50 m.

§ 5 Vejforhold

- 5.1 Der udlægges areal til følgende veje med en beliggenhed som vist på kortbilag nr. 2:
Vejen benævnt Erhvervsparken udlægges i en bredde af 12 m.
Sideveje til denne udlægges i en bredde af 10 m.
 Der udlægges areal til vendepladser på eventuelle sideveje på 20 m x 20 m, i princippet som vist på kortbilag nr. 2.
 Sideveje anlægges kun, hvis der bliver behov herfor.
- 5.2 Ved vejtilslutninger skal hjørnerne af de tilstødende ejendomme afskæres som vist på kortbilag nr. 2.
- 5.3 Vejadgang til grundene i lokalplanområdet må kun ske fra Erhvervsparken.
- 5.4 Der må kun etableres én overkørsel til vej i en bredde af maksimalt 6 m til hver grund.
 Kommunalbestyrelsen kan dog dispensere fra dette, hvis særlige forhold gør sig gældende på den enkelte ejendom.
- 5.5 Der pålægges byggelinier i de nedenfor angivne afstande fra vejskel som vist på kortbilag nr. 2:
- | | |
|------------------|------|
| Ølholm Bygade: | 10 m |
| Hvolgårdsvej: | 10 m |
| Erhvervsparken : | 5 m |
| Nye sideveje: | 5 m |
- 5.6 Langs Viborg Hovedvej pålægges en byggelinie på 30 m (uden højde og passagetillæg) således at såvel beplantning som en del af bebyggelsen på den enkelte grund kan opføres helt ud til denne.
 Langs Viborg Hovedvej og tilkørselsrampen til Diagonalvejen er der tillige en parallelbyggelinie på 25 + højde- og passagetillæg med vejmyndigheden som påtaleberettiget. Langs Diagonalvejen er en parallelbyggelinien på 20 m + højde- og passagetillæg med vejmyndigheden som påtaleberettiget.
 Ved Erhvervsparkens fremtidige tilslutning til Viborg Hovedvej (nu Hvolgårdsvej) er der en skråbyggelinie på 40 m x 210 m samt en oversigtslinie som vist på kortbilag nr. 2 med vejmyndigheden som påtaleberettiget.”
- 5.7 Der skal ved nybyggeri eller ombygning indrettes parkeringspladser svarende til mindst 1 parkeringsplads pr. påbegyndt 50 m² erhvervsareal eller så mange par-

keringspladser, som der efter kommunalbestyrelsens skøn er behov for til den aktuelle virksomhedstype.

- 5.8 I det på kortbilag nr. 2 med skravering markerede område stilles der, af hensyn til grundvandsbeskyttelsen (indvindingsområde for Ølholm Vandværk) krav om, at alle befærdede arealer befæstes.

I det samme område er der tillige forbud imod etablering af nedgravede tanke samt krav om, at overjordiske tanke, beholdere m.v. til olie og kemikalier skal opbevares på tæt bund med opkant og uden afløb til kloak. Oplagspladsen skal være under tag og indrettes således, at spild på den største beholders volumen vil kunne tilbageholdes

På alle arealer i det skraverede område på kortbilag nr. 2 skal der etableres en fast, tæt befæstning, hvor der er risiko for spild af grundvandstruende stoffer.

Til tanke, beholdere m.v. til olie og kemikalier skal der etableres en tank- og påfyldningsplads, og pladsen skal udføres med olie- og kemikaliebestandig belægning.

Såfremt der indrettes vaskeplads, skal den udføres med olie- og kemikaliebestandig belægning og afløbet skal føres til kloaksystemet.

§ 6 Bebyggelsens omfang og placering

- 6.1 Bebyggelsesprocenten for den enkelte ejendom må ikke overstige 50.

- 6.2 Den enkelte grundejer skal etableres de på kortbilag nr. 2 viste beplantningsbælter i en bredde af minimum 10 m.

Beplantningen skal bestå af lige dele

- Hassel (C. Maxima)
- Tjørn (Crataegus Monogyna)
- Eg (Quercus)
- Skovæble (Malus)
- Syren (Syringa)

Plantes med en gennemsnitlig afstand svarende til 1 træ pr. 2 m².

- 6.3 På grunde med facade imod Viborg Hovedvej og Hvolgårdsvej skal facaden på en del af bygningen på den enkelte grund opføres helt ud til vejbyggelinierne samt i flugt vejsiden af beplantningen på de i § 6.2 beskrevne og på kortbilag nr. 2 viste beplantningsbælter langs disse 2 veje.

- 6.4 Bebyggelsens facadelinie langs vejbyggelinierne langs Viborg Hovedvej og Hvolgårdsvej må på den enkelte grund maksimalt andrage 50 % af grundens bredde således at beplantningen udgør minimum 50 % af facadelinien imod de nævnte veje.
- 6.5 Arealerne imellem byggelinien langs Viborg Hovedvej og Hvolgårdsvej og vejbyggelinierne langs Diagonalvejen og tilkørselsrampen til denne skal anlægges med græs og friholdes for al form for reklamer, udstilling, flag, oplag og parkering.
Mod Viborg Hovedvej kan evt. overskudsjord efter nærmere godkendelse af vejbestyrelsen placeres og formes som bløde, græsklædte bakker med klynger af opstammede rønnetræer (*Sorbus*).
- 6.6 Det midterste beplantningsbælte skal så vidt muligt anlægges i en bredde af 10 m på den grund, hvorigennem dette forløber, således at beplantningen vil fremstå som en integreret del af bebyggelsen og samtidig fremstå som en fortsættelse af beplantningsbæltet i det grønne område.
- 6.7 Bebyggelse må maksimalt opføres i en højde af 8,5 m over terræn.
Kommunalbestyrelsen kan tillade, at dele af en bygning, f.eks. punkthuse, opføres med en større højde end 8,5 m såfremt særlige hensyn til bygningens indretning og drift nødvendiggør dette.
Der kan dog ikke tillades opstillet reklamepyloner og lignende markant reklamering, der ikke er vendt mod trafikken på de omgivende overordnede veje.

§ 7 Bebyggelsens ydre fremtræden

- 7.1 På erhvervsbebyggelsen kan der skiltes med logo eller virksomhedsnavn i sædvanligt omfang for erhverv af den pågældende art efter forudgående godkendelse af kommunalbestyrelsen.
Der må ikke reklameres for produkter og skiltes med virksomhed, som ikke ligger på den pågældende ejendom.
- 7.2 Der må ikke opstilles skilte, friluftsreklamer, flag, udstilling m.v. på arealerne imellem byggelinien langs Viborg Hovedvej og vejbyggelinierne langs Diagonalvejen og tilkørselsrampen til denne.

7.3 Lysreklamer, bevægelige skilte, flag, reklamepyloner og anden iøjnefaldende skiltning kan kun tillades af kommunalbestyrelsen efter særskilt ansøgning herom.

7.4 Der må ikke anvende bygningsmaterialer, som efter kommunalbestyrelsens skøn kan virke skæmmende i området eller som reflekterer sollys på trafikken på de tilgrænsende overordnede veje.

§ 8 Ubebyggede arealer

8.1 Ubebyggede arealer skal ved beplantning, befæstelse eller lignende gives et ordentligt udseende, og en passende orden skal overholdes på arealet.

8.2 Udendørs oplagring må kun indrettes med kommunalbestyrelsens særlige tilladelse i hvert enkelt tilfælde.

8.3 Det grønne område er fællesareal for hele området. Arealets indretning forestås og anlægges i h.t. kortbilag nr. 2 af grundejerforeningen for hele området, som også forestår den fremtidige vedligeholdelse. I området etableres et regnvandsbassin på en sådan måde, at det falder naturligt ind i området som en sø.

§ 9 Varmeforsyning

9.1 Al ny bebyggelse inden for lokalplanområdet har tilslutningspligt til naturgasforsyningen.

9.2 Såfremt ganske særlige produktionsforhold på den enkelte virksomhed gør det uhensigtsmæssigt at opvarmning sker ved naturgas, kan kommunalbestyrelsen i hvert enkelt tilfælde meddele dispensation fra bestemmelsen i § 10.2.


§ 10 Grundejerforening


10.1 Der skal oprettes grundejerforening med medlemspligt for alle grundejere og lejere indenfor Erhvervsparken. Grundejerforeningen skal oprettes, senest når 50 % af grundene er bebygget.

10.2 Grundejerforeningens vedtægter skal godkendes af kommunalbestyrelsen.

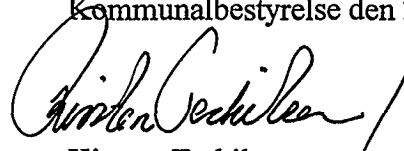
Vedtagelsespåtegninger


Således vedtaget af Tørring-Uldum kommunalbestyrelse den 25.03.2003.


Kirsten Terkilsen
borgmester


Jesper Thyrring Møller
kommunaldirektør

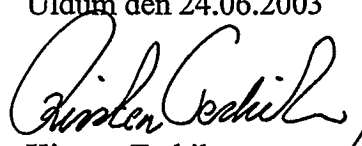
I henhold til lov om planlægning § 27 er nærværende Lokalplan nr. 90 vedtaget endeligt af Tørring-Uldum Kommunalbestyrelse den 24. juni 2003.



Kirsten Terkilsen
borgmester

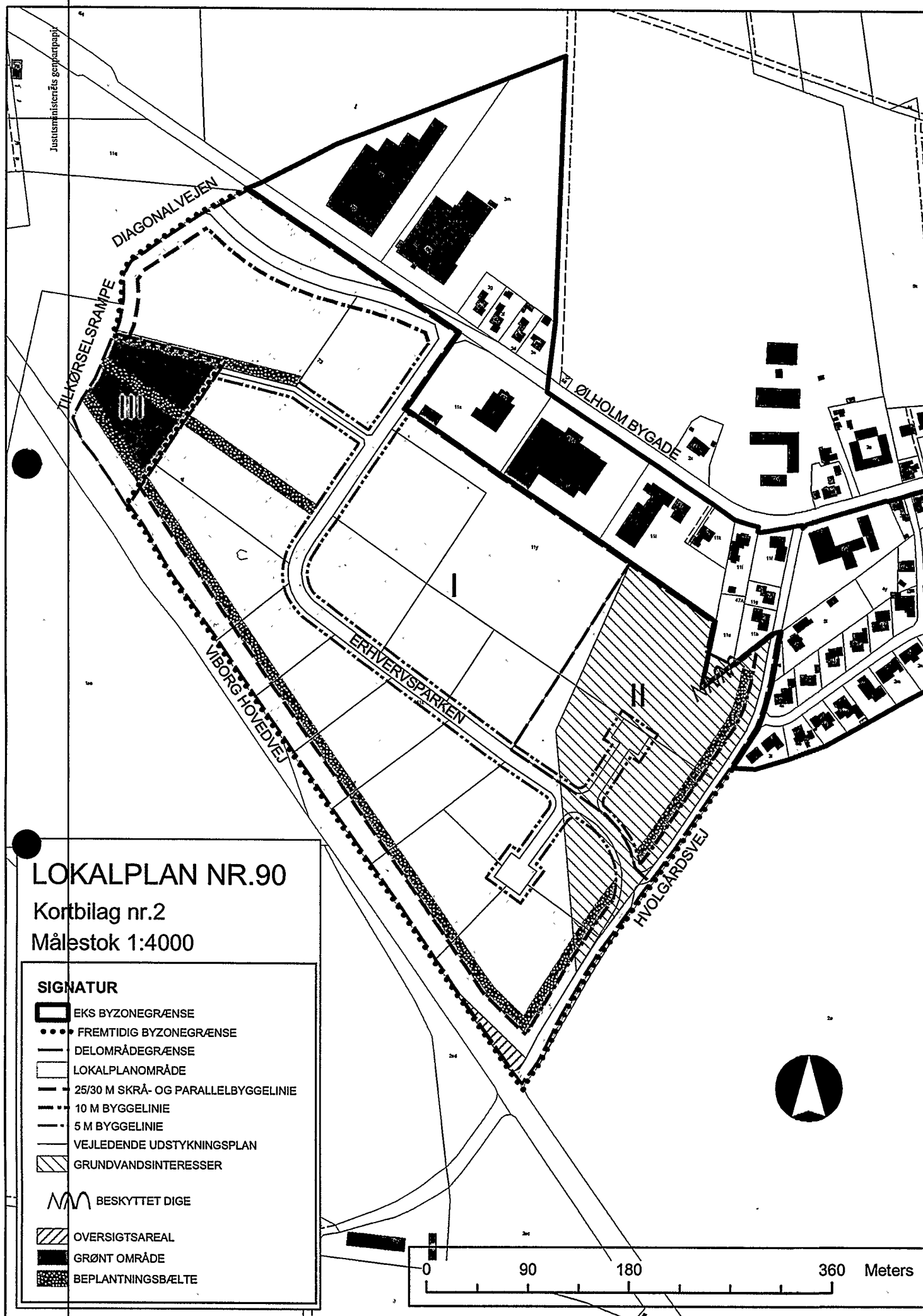

Jesper Thyrring Møller
kommunaldirektør

Nærværende lokalplan begæres tinglyst på matr. nr. 11 u, 11 y, 11 z, og en del af 11 x Ølholm by, Langskov, og matr. nr. 21 f Hvolgård hgd., Langskov samt alle parceller, der efter den 1. februar 2003 udstykkes fra de nævnte ejendomme.

For Tørring-Uldum kommune
Uldum den 24.06.2003


Kirsten Terkilsen
borgmester


Jesper Thyrring Møller
kommunaldirektør



LOKALPLAN NR.90

Kortbilag nr.2

Målestok 1:4000

SIGNATUR

- EKS BYZONEGRÆNSE
- FREMTIDIG BYZONEGRÆNSE
- DELOMRÅDEGRÆNSE
- LOKALPLANOMRÅDE
- 25/30 M SKRÅ- OG PARALLELBYGGELINIE
- 10 M BYGGELINIE
- 5 M BYGGELINIE
- VEJLEDENDE UDSKYKNINGSPLAN
- GRUNDVANDSINTERESSER
- BESKYTTET DIGE
- OVERSIGTSAREAL
- GRØNT OMRÅDE
- BEPLANTNINGSBÆLTE

*** * ***

Side: 15

* * *

* * ***

* * * Retten i Brødstrup

Akt.nr.:

* *** *** Tinglysningsafdelingen

O 80

Påtegning på byrde

Vedrørende matr.nr. 11 U, Ølholm By, Langskov

Ejendomsejer: Lise Gammelby

Lyst første gang den: 29.08.2003 under nr. 15844

Senest ændret den : 29.08.2003 under nr. 15844

Lyst på matr.nr. 11 U, 11 Y og 11 Z Ølholm By, Langskov
u/nr. 15844 - 15846

Retten i Brødstrup den 29.08.2003

Birthe Houmann

*** * ***
 * * *
 * * ***
 * * * Retten i Brødstrup
 * *** *** Tinglysningsafdelingen

Påtegning på Byrde.

Vedrørende matr.nr. 11 X, Ølholm By, Langskov

Dagbogsdato: 29.08.2003

Dagbogsnr. : 15847

Afvist fra tingbogen den 29.08.2003

allerede til nærmere angivelse ved rids af del af matr.nr. 11 X Ølholm

Retten i Brødstrup den 29.08.2003

Birthe Houmann

*** * ***
 * * *
 * * ***
 * * * Retten i Brødstrup
 * *** *** Tinglysningsafdelingen

Påtegning på Byrde.

Vedrørende matr.nr. 21 F, Hvolgård Hgd., Langskov

Dagbogsdato: 29.08.2003

Dagbogsnr. : 15848

Afvist fra tingbogen den 29.08.2003

allerede da ovennævnte matr.nr. ikke findes i tingbogen

-

Tillige afvist fsv ang. parceller udstykket efter 1. februar 2003

p.g.a. manglende angivelse af matr.nr.

Retten i Brødstrup den 29.08.2003

Birthe Houmann

Mtr. nr., ejerlav, sogn: 11ⁱ Stempel: kr.
(i København kvarter) Ølholm by,
eller (i de sønderjydske lands- Langskov sogn
dele) bd. og bl. i tingbogen,
art. nr., ejerlav, sogn.

Akt: Skab *nr. 80*
(udfyldes af dommerkontoret)

Gade og hus nr.:

Anmelder:

Jens Bo - Johs. Kloch
Landinspektør I/S
Vejle

j.nr. 835/74

12 MAR 75 2439

Påtegning til dokument lyst 15.11.1923 på matr.nr. 11ⁱ
Ølholm By, Langskov Sogn.

Den i dokumentet indeholdte bestemmelse om forbud mod udstykning
af matr.nr. 11ⁱ ophæves.

Påtegningen begæres lyst på matr.nr. 11ⁱ Ølholm by, Langskov sogn.

Ølholm, den 10/1-1975

Som ejer af matr.nr. 11^a : Søren Egon Nielsen (sign.)

Foranstående påtegning om ophævelse af forbud mod udstykning af
matr.nr. 11ⁱ tiltrædes af Tørring-Uldum kommunalbestyrelse som byg-
ningsmyndighed :

Uldum, den 7. marts 1975

P. k. v.

Fritz Kjær (sign.)

borgmester

INDFØRT I DAGBOGEN FOR
RETEN I BRÆDSTRUP

1 2 MRS. 1975

LYST

Peter Roslev
fm.

Peter Roslev
fm.

Genpartens rigtighed bekræftes.
Dommeren i Brædstrup

Mtr. nr., ejerlav, sogn:
(i København kvarter)
eller (i de sønderjydske lands-
dele) bd. og bl. i tingbogen,
art. nr., ejerlav, sogn.

Stempel:

kr. øre

Akt: Skab *AL* nr. 261
(udfyldes af dommerkontoret)

Gade og hus nr.:

Anmelder:

Genpart

Matr. nr. 2 a og 24 b af
Sindbjerglund by,
Sindbjerg sogn.

04516 *15. *May* 1971
Vejle amts § 35-udvalg
Telf. Vejle (05) 82 84 22.

Stempel- og gebyrfri

jfr. lov nr. 95 af 29. marts 1957
§ 36, stk. 3.

I henhold til lov nr. 95 af 29. marts 1957, § 35,
har ministeriet for offentlige arbejder ved kundgørelse af
14. december 1970 fastsat regulerende foranstaltninger med
hensyn til adgangen til Vejle amts landevej 33, Sindbjerg-
Uldum, strækningen fra hovedlandevej A 13 ved Sindbjerg kir-
ke til skellet mellem Uldum sogn og Hornborg sogn (den tid-
ligere grænse mellem Vejle og Skanderborg amtskommuner)
(km 12,288/12,291 - km 18,272).

Oplysninger om adgangsbegrænsningens omfang og for-
tegnelse over adgangsforholdene vil kunne fås på amtsvejvæ-
senets kontor i Vejle.

Foranstående begæres tinglyst servitutstiftende for
så vidt angår ejendommene, matr. nr. 2 a og 24 b af Sind-
bjerglund by, Sindbjerg sogn, der berøres af adgangsbegræns-
ningen.

Ministeriet for offentlige arbejder og Vejle amtsråd
er hver for sig påtaleberettiget.

Vejle amts § 35-udvalg
Vejle, den

Helge Due Jørgensen

DSS 88310806
56_R_280
Bulk Sort / Hvid

726688



Indført i dagbogen for Vejle herredsret
den 15/5 1971

Lyst: Ting og *Imvilkjørg.*
Akt: Skab *H* nr. *261*

Jesper Olsen

eps. af 13/5.
Gjenspartens rigtighed bekræftes
Dommeren i Vejle herredsret.

Jesper Olsen

Mtr. nr., ejerlav, sogn:
(i København kvarter)
eller (i de sønderjydske lands-
dele) bd. og bl. i tingbogen,
art. nr., ejerlav, sogn.

Stempel:

kr. øre

Akt: Skab *H* nr. *261*
(udfyldes af dommerkantoret)

Gade og hus nr.:

Genpart

Anmelder:

Matr. nr. *4 b m.fl.* af
Lindved by,
Sindbjerg sogn.

Vejle amts § 35-udvalg
Telf. (05) 82 84 22.
04 51 7 *15. *1971*

Stempel- og gebyrfril
jfr. lov nr. 95 af 29. marts 1957
§ 36, stk. 3.

I henhold til lov nr. 95 af 29. marts 1957, § 35, har ministeriet for offentlige arbejder ved kundgørelse af 14. december 1970 fastsat regulerende foranstaltninger med hensyn til adgangen til Vejle amts landevej 33, Sindbjerg-Uldum, strækningen fra hovedlandevej A 13 ved Sindbjerg-Lindved til skellet mellem Uldum sogn og Hornborg sogn (den tidligere grænse mellem Vejle og Skanderborg amtskommuner) (km 12,260/12,291 - km 18,272).

Oplysninger om adgangsbegrænsningens omfang og fortegnelse over adgangsforholdene vil kunne fås på amtsvejvæsenets kontor i Vejle.

Foranstående begæres tinglyst servitutstiftende for så vidt angår følgende ejendomme, der berøres af adgangsbegrænsningen:

2a Sj. 16. land v
Matr. nr. *4/b*, *13 a* og *17* af Lindved by, Sindbjerg sogn.

Ministeriet for offentlige arbejder og Vejle amtsråd er hver for sig påtaleberettiget.

Vejle amts § 35-udvalg
Vejle, den

Stefen J. Jørgensen

Indført i dagbogen for Vejle herredsret
den 15/5 1971

Lyst: Tingbog. *Smiddebjerg.*
Akt: Skab *H* nr. *2610*

Lige Olesen

cf. 13/05.

Genparters rigtighed bekræftes
Dommeren i Vejle herredsret.

Lige Olesen

Mtr. nr., ejerlav, sogn:
(i København kvarter)
eller (i de sønderjydske lands-
dele) bd. og bl. i tingbogen,
art. nr., ejerlav, sogn.

Stempel: kr. øre

Akt: Skab *261* nr. *261*
(udfyldes af dommerkantoren)

Gade og hus nr.:

Genp.

Anmelder:

Matr. nr. 1 a m.fl. af
Vester Grum by,
Sindbjerg sogn.

Vejle amts § 35-udvalg
Telf. Vejle (05) 82 84 22.

04518 *15/11 1971

Stempel- og gebyrfri

jfr. lov nr. 95 af 29. marts 1957
§ 36, stk. 3.

I henhold til lov nr. 95 af 29. marts 1957, § 35, har ministeriet for offentlige arbejder ved kundgørelse af 14. december 1970 fastsat regulerende foranstaltninger med hensyn til adgangen til Vejle amts Landevej 33, Sindbjerg-Uldum, strækningen fra hovedlandevej A 13 ved Sindbjerg kirke til skellet mellem Uldum sogn og Hornborg sogn (den tidligere grænse mellem Vejle og Skanderborg amtskommuner) (km 12,283/12,291 - km 18,272).

Oplysninger om adgangsbegrænsningens omfang og fortegnelse over adgangsforholdene vil kunne fås på amtsvejvæsenets kontor i Vejle.

Foranstående begæres tinglyst servitutstiftende for så vidt angår følgende ejendomme, der berøres af adgangsbe-
grænsningen:

Matr. nr. ¹/_a, ¹/_c, ²/_a, ²/_k, ²/_a, ³/_a, ³/_a, ³/_h, ⁴/_a, ⁴/_a,
⁷/_a, ⁹/_a, ⁹/_a, ¹¹/_a, ⁴⁵/_a, ⁴⁵/_c og ⁴⁵/_a af Vester
Grum by, Sindbjerg sogn.

Ministeriet for offentlige arbejder og Vejle amtsråd
er hver for sig påtaleberettiget.

Vejle amts § 35-udvalg
Vejle, den

Helge Ove Jepsen

Indført i dagbogen for Vejle herredsret

den 15/5 1971

Lyst: Tingbog. Smilbjerg.

Akt: Skab nr. 261

Afsnit fra bøjebogen for ang.
2te der er nedgjort af og ind-
draget under 3a.
Afsnit for ang 3te der er nedg. og
inddr. under 3a.
Afsnit for ang. 4d, der er nedg.
og inddr. under 45a.
Afsnit for ang. 45d, der er nedg.
og inddraget under 9a.

Jesper Olsen

Op. 004405.
Genpartens rigtighed bekræftes
Dommeren i Vejle herredsret.

Jesper Olsen

Mtr. nr., ejerlav, sogn:
(i København kvarter)
eller (i de sønderjydske lands-
dele) bd. og bl. i tingbogen,
art. nr., ejerlav, sogn.

Stempel: kr. øre

Akt: Skab *A* nr. *261*
(udfyldes af dommerkantoret)

Gade og hus nr.:

Anmelder:

Matr. nr. 9 a m.fl. af
Hesselballe by,
Uldum sogn.

Genpart

Vejle amts § 35-udvalg
Telf. Vejle (05) 82 84 22.

04519 *15. *Maj* 1971

Stempel- og gebyrfri
jfr. lov nr. 95 af 29. marts 1957
§ 36, stk. 3.

I henhold til lov nr. 95 af 29. marts 1957, § 35,
har ministeriet for offentlige arbejder ved kundgørelse af
14. december 1970 fastsat regulerende foranstaltninger med
henblik til adgangen til Vejle amts landevej 33, Sindbjerg-
Uldum, strækningen fra hovedlandevej A 13 ved Sindbjerg
kirke til skellet mellem Uldum sogn og Hornborg sogn (den
tidligere grænse mellem Vejle og Skanderborg amtskommuner)
(km 12,268/12,291 - km 18,272).

Oplysninger om adgangsbegrænsningens omfang og for-
togelse over adgangsf forholdene vil kunne fås på amtsvejvæ-
senets kontor i Vejle.

Foranstående begøres tinglyst servitutstiftende
for så vidt angår følgende ejendomme, der berøres af ad-
gangsbegrænsningen:

Uldum
Matr. nr. 9 a, 10 a og 10 c af Hesselballe by, Uldum sogn.

Ministeriet for offentlige arbejder og Vejle amts-
råd er herved for sig påtaleberettiget.

Vejle amts § 35-udvalg
Vejle, den

Helge Ove Jørgensen

Indført i dagbogen for Vejle herredsret
den 15/5 1971

Lyst: Tingbog. *M. M. M. M.*
Akt: Skab *H* nr. 261

af. 15/5/71
Genpartens rigtighed bekræftes
Dommeren i Vejle herredsret.

Jesper Olsen

Jesper Olsen

Mtr. nr., ejerlav, sogn:
(i København kvarter)
eller (i de sønderjydske lands-
dele) bd. og bl. i tingbogen,
art. nr., ejerlav, sogn.

Stempel: kr. øre

Akt: Skab *A* nr. *261*
(udfyldes af dommerkontoret)

Gade og hus nr.:

Anmelder:

Matr. nr. 1 a m.fl. af

Genpart

Uldum by,

Uldum sogn.

Vejle amts § 35-udvalg

Telef. Vejle (05) 82 84 22. .

04520 *15/Maj 1971

Stempel- og gebyrfri

jfr. lov nr. 95 af 29. marts 1957

§ 36, stk. 3.

I henhold til lov nr. 95 af 29. marts 1957, § 35,
har ministeriet for offentlige arbejder ved kundgørelse af
14. december 1970 fastsat regulerende foranstaltninger med
hensyn til adgangen til Vejle amts landevej 33, Sindbjerg-
Uldum, strækningen fra hovedlandevej A 13 ved Sindbjerg
kirke til skellet mellem Uldum sogn og Hornborg sogn (den
tidligere grænse mellem Vejle og Skanderborg amtskommuner)
(km 12,200/12,291 - km 18,272),

Oplysninger om adgangsbegrænsningens omfang og for-
tegnelse over adgangsforholdene vil kunne fås på amtsvej-
vesenets kontor i Vejle.

Forenstående begæres tinglyst servitutstiftende for
så vidt angår følgende ejendomme, der berøres af adgangs-
begrænsningen:

Matr. nr. 1 ^un, 1 ^uah, 1 ^uam, 1 ^uan, 1 ^uay, 1 ^ubd, 1 ^uu, 1 ^ux, 3 ^ua,
14 ^ua, 5 ^ua, 5 ^uah, 5 ^uaz, 5 ^uba, 5 ^ubb, 5 ^uk, 6 ^ua, 12 ^ui,
12 ^ul, 12 ^um, 12 ^un, 12 ^uo, 19 ^ua, 22 ^ua og 44 ^ua af
Uldum by og sogn.

Ministeriet for offentlige arbejder og Vejle amtsråd
er hver for sig påtaleberettiget.

Vejle amts § 35-udvalg
Vejle, den

Helge Overgaard

Indført i dagbogen for Vejle herredsret
den 15/5 1971

Lyst: Tingbog.

Akt: Skab af nr. 261

af. 13/5.
Genpartens rigtighed bekræftes
Dommeren i Vejle herredsret.

Lige Olesen

Lige Olesen

Mtr. nr., ejerlav, sogn:
(i København kvarter)
eller (i de sønderjydske lands-
dele) bd. og bl. i tingbogen,
art. nr., ejerlav, sogn.

Stempel:

kr. øre

Akt: Skab *A* nr. *26/*
(udfyldes af dommerkantoret)

Gade og hus nr.:

3 a m.fl. af
Grejs by,
Grejs sogn.

Anmelder:

Vejle Amts Vejinspektorat.

00992 *-5 FEB 1970

I henhold til lov nr. 95 af 29. marts 1957 § 40 har Vejle Amtsråd truffet bestemmelse om byggelinier for den af amtsrådet bestyrede landevej nr. 17, Vejle-Ølholm, (del af hovedvej A 13) på strækningen fra Vejle Nørremarks skel ved Grundet Avlsgård til Skanderborg amtsgrænse ved Ølholm bro, km 3,411-18,393.

Oplysninger om byggelinierne beliggenhed og retsvirkning vil kunne fås på amtsvejinspektoratets kontor i Vejle.

Foranstående begæres tinglyst servitutstiftende for så vidt angående følgende ejendomme, der berøres af byggeliniepålægget:

Matr. nr. 3¹/_a, 3¹/_b, 4¹/_a, 4¹/_b, 14¹/_b, 14¹/_c, 14¹/_d, 14¹/_e, 15¹/_b, 15¹/_c, 29¹/_a, 29¹/_c, 29¹/_e, 29¹/_f, 30¹/_a, 35¹/_a, 38¹/_a, 50¹/_a, 50¹/_b, 50¹/_d og 50¹/_e af Grejs by, Grejs sogn.

Påtaleberettiget er Vejle Amtsråd.

Vejle Amts Vejinspektorat,

Vejle, den 3 FEB. 1970

Helge Due-Jørgensen

Indført i dagbogen for Vejle herredsret
den 5^{te} 1970

sp. 113/8
Genpartens rigtighed bekræftes
Dommeren i Vejle herredsret.

Lyst: Tingbog... *gr. 113*
Akt: Skab H nr. *261*

Jürgen Olsen

Jürgen Olsen

Retsafgift: Kr.
Stempelafgift: Kr.

Akt: skab nr.
(Udfyldes af tinglysningskontoret)

Ejerlav: Grejs By, Grejs

Matr. nr.: 3 a m.fl.
(Ejerlejlighedsnr.)

Gade og husnr.:

Anmelder:

Tlf.nr. **VEJLE AMT**
Teknik og Miljø
Danhaven 12 - 7100 Vejle
Navn: Telf. 75 83 53 33



Adr.:

Påtegning

Denne deklaration om byggelinier, tinglyst den 5. februar 1970,
aflyses på matr.nr. 3 a, Grejs By, Grejs.

VEJLE AMTSRÅD, den
P.A.V.

M. Lind



TIGA PUSAT
KEMENTERIAN
PERTANIAN
KEMENTERIAN
PERTANIAN

*** * ***

* * *

* * ***

* * * Retten i Brødstrup
* *** *** Tinglysningsafdelingen

Side: 3

Akt.nr.:
G 420

Påtegning på byrde

Vedrørende matr.nr. 3 A m.fl., Grejs By, Grejs

Ejendomsejer: Karl Jensen

Lyst første gang den: 05.02.1970 under nr. 915471

Senest ændret den : 30.04.1998 under nr. 9318

Aflyst af Tingbogen den 30.04.1998

Retten i Brødstrup den 07.05.1998

Tove Storm Laursen

Mtr. nr., ejerlav, sogn:
(i København kvarter)
eller (i de sønderjydske lands-
dele) bd. og bl. i tingbogen,
art. nr., ejerlav, sogn.

Stempel:

kr.

øre

Akt: Skab *nr. 261*
(udfyldes af dommerkontoret)

34 d m.fl. af

Grejs by,

Grejs sogn.

Gade og hus nr.:

Anmelder:

Vejle Amts Vejinspektorat.

Genpart

01008 *-5.FEB1970

I henhold til lov nr. 95 af 29. marts 1957 § 40 har Vejle Amtsråd truffet bestemmelse om byggelinier for den af amtsrådet bestyrede landevej nr. 24, Vejle-Vonge,

på

strækningen fra Vejle byskel til Vonge, km 1,693-21,580.

Oplysninger om byggelinierne beliggenhed og retsvirkning vil kunne fås på amtsvejinspektoratets kontor i Vejle.

Foranstående begæres tinglyst servitutstiftende for så vidt angående følgende ejendomme, der berøres af byggeliniepålægget: *16/1110. lag*
Matr. nr. *16/1110. lag* 34 d, 34 e, 34 f, 53 e, 59 b, 59 c, 59 d og 59 k
af Grejs by, Grejs sogn.

Påtaleberettiget er Vejle Amtsråd.

Vejle Amts Vejinspektorat,

Vejle, den 3 FEB. 1970

Indført i dagbogen for Vejle herredsret
den 5/2 1970

Lyst: Tingbog.
Akt: Skab *nr. 261*

Skab nr. 261
Genpartens rigtighed bekræftes
Dommeren i Vejle herredsret.

Mtr. nr., ejerlav, sogn:
(i København kvarter)
eller (i de sønderjydske lands-
dele) bd. og bl. i tingbogen,
art. nr., ejerlav, sogn.

Stempel:

kr. øre

Akt: Skab *J* nr. *261*
(udfyldes af dommerkontoret)

Gade og hus nr.:

4 b m.fl. af
Lindved by,
Sindbjerg sogn.

Anmelder:
Vejle Amts Vejinspektorat.

Genpart

01028*-5.FEB1970

I henhold til lov nr. 95 af 29. marts 1957 § 40 har Vejle Amtsråd truffet bestemmelse om byggelinier for den af amtsrådet bestyrede landevej nr. 33, Sindbjerg-Uldum, på

strækningen fra landevej nr. 17, Vejle-Ølholm, (del af hovedvej A 13) ved Sindbjerg kirke til Skanderborg amtsgrænse ved Uldum, km 12,288-18,272.

Oplysninger om byggeliniernes beliggenhed og retsvirkning vil kunne fås på amtsvejinspektoratets kontor i Vejle.

Foranstående begæres tinglyst servitutstiftende for så vidt angående følgende ejendomme, der berøres af byggeliniepålægget:

Matr. nr. 4/b, 13 a og 17 af Lindved by, Sindbjerg sogn.

Påtaleberettiget er Vejle Amtsråd.

Vejle Amts Vejinspektorat,

Vejle, den 3 FEB. 1970

Indført i dagbogen for Vejle herredsret
den 5/2 1970

Lyst: Tingbog. *Sindbjerg*
Akt: Skab *J* nr. *261*.

Helge Due-Jensen
ch m j m

Genpartens rigtighed bekræftes
Dommeren i Vejle herredsret.

Jenssen & Kjeldskov

[illegible][illegible]

2

Figure 1. The effect of the number of trials on the number of correct responses. The number of correct responses was significantly higher for the 10 trials condition than for the 5 trials condition. Error bars represent the standard error of the mean.

[illegible]

1000

1

Mtr. nr., ejerlav, sogn:
(i København kvarter)
eller (i de sønderjydske lands-
dele) bd. og bl. i tingbogen,
art. nr., ejerlav, sogn.

Stempel:

kr. øre

Akt: Skab *26/* nr. *26/*
(udfyldes af dommerkontoret)

Gade og hus nr.:

3 r m.fl. af
Lindved by,
Sindbjerg sogn.

Anmelder:
Vejle Amts Vejinspektorat.

Genpart

00994 *-5.FEB1970

I henhold til lov nr. 95 af 29. marts 1957 § 40 har Vejle Amtsråd truffet bestemmelse om byggelinier for den af amtsrådet bestyrede landevej nr. 17, Vejle-Ølholm, (del af hovedvej A 13) på strækningen fra Vejle Nørremarks skel ved Grundet Avlsgård til Skanderborg amtsgrænse ved Ølholm bro, km 3,411-18,393.

Oplysninger om byggelinierne beliggenhed og retsvirkning vil kunne fås på amtsvejinspektoratets kontor i Vejle.

Foranstående begæres tinglyst servitutstiftende for så vidt angående følgende ejendomme, der berøres af byggeliniepålægget:
Matr. nr. 3¹/_r, 6¹/_a, 7¹/_a, 7¹/_i, 8¹/_a, 8¹/_h, 13¹⁴/_d og 13¹/_e af Lindved by, Sindbjerg sogn.

Påtaleberettiget er Vejle Amtsråd.

Vejle Amts Vejinspektorat,

Vejle, den 3 FEB. 1970

Indført i dagbogen for Vejle herredsret

den 5/2 1970

Lyst: Tingbog. *Sindbjerg*

Akt: Skab *26/* nr. *26/*

fr. MB/RMV

Genpartens rigtighed bekræftes
Dommeren i Vejle herredsret.

$\frac{1}{2} \times \frac{1}{2}$ $\frac{1}{2} \times \frac{1}{2}$ $\frac{1}{2} \times \frac{1}{2}$ $\frac{1}{2} \times \frac{1}{2}$

[illegible]

100

22

2 3 4 5 6 7 8 9 10 11 12 13 14 15 16 17 18 19 20 21 22 23 24 25 26 27 28 29 30 31 32 33 34 35 36 37 38 39 40 41 42 43 44 45 46 47 48 49 50 51 52 53 54 55 56 57 58 59 60 61 62 63 64 65 66 67 68 69 70 71 72 73 74 75 76 77 78 79 80 81 82 83 84 85 86 87 88 89 90 91 92 93 94 95 96 97 98 99 100 101 102 103 104 105 106 107 108 109 110 111 112 113 114 115 116 117 118 119 120 121 122 123 124 125 126 127 128 129 130 131 132 133 134 135 136 137 138 139 140 141 142 143 144 145 146 147 148 149 150 151 152 153 154 155 156 157 158 159 160 161 162 163 164 165 166 167 168 169 170 171 172 173 174 175 176 177 178 179 180 181 182 183 184 185 186 187 188 189 190 191 192 193 194 195 196 197 198 199 200 201 202 203 204 205 206 207 208 209 210 211 212 213 214 215 216 217 218 219 220 221 222 223 224 225 226 227 228 229 230 231 232 233 234 235 236 237 238 239 240 241 242 243 244 245 246 247 248 249 250 251 252 253 254 255 256 257 258 259 260 261 262 263 264 265 266 267 268 269 270 271 272 273 274 275 276 277 278 279 280 281 282 283 284 285 286 287 288 289 290 291 292 293 294 295 296 297 298 299 300 301 302 303 304 305 306 307 308 309 310 311 312 313 314 315 316 317 318 319 320 321 322 323 324 325 326 327 328 329 330 331 332 333 334 335 336 337 338 339 340 341 342 343 344 345 346 347 348 349 350 351 352 353 354 355 356 357 358 359 360 361 362 363 364 365 366 367 368 369 370 371 372 373 374 375 376 377 378 379 380 381 382 383 384 385 386 387 388 389 390 391 392 393 394 395 396 397 398 399 400 401 402 403 404 405 406 407 408 409 410 411 412 413 414 415 416 417 418 419 420 421 422 423 424 425 426 427 428 429 430 431 432 433 434 435 436 437 438 439 440 441 442 443 444 445 446 447 448 449 450 451 452 453 454 455 456 457 458 459 460 461 462 463 464 465 466 467 468 469 470 471 472 473 474 475 476 477 478 479 480 481 482 483 484 485 486 487 488 489 490 491 492 493 494 495 496 497 498 499 500 501 502 503 504 505 506 507 508 509 510 511 512 513 514 515 516 517 518 519 520 521 522 523 524 525 526 527 528 529 530 531 532 533 534 535 536 537 538 539 540 541 542 543 544 545 546 547 548 549 550 551 552 553 554 555 556 557 558 559 560 561 562 563 564 565 566 567 568 569 570 571 572 573 574 575 576 577 578 579 580 581 582 583 584 585 586 587 588 589 590 591 592 593 594 595 596 597 598 599 600 601 602 603 604 605 606 607 608 609 610 611 612 613 614 615 616 617 618 619 620 621 622 623 624 625 626 627 628 629 630 631 632 633 634 635 636 637 638 639 640 641 642 643 644 645 646 647 648 649 650 651 652 653 654 655 656 657 658 659 660 661 662 663 664 665 666 667 668 669 670 671 672 673 674 675 676 677 678 679 680 681 682 683 684 685 686 687 688 689 690 691 692 693 694 695 696 697 698 699 700 701 702 703 704 705 706 707 708 709 710 711 712 713 714 715 716 717 718 719 720 721 722 723 724 725 726 727 728 729 730 731 732 733 734 735 736 737 738 739 740 741 742 743 744 745 746 747 748 749 750 751 752 753 754 755 756 757 758 759 760 761 762 763 764 765 766 767 768 769 770 771 772 773 774 775 776 777 778 779 780 781 782 783 784 785 786 787 788 789 790 791 792 793 794 795 796 797 798 799 800 801 802 803 804 805 806 807 808 809 810 811 812 813 814 815 816 817 818 819 820 821 822 823 824 825 826 827 828 829 830 831 832 833 834 835 836 837 838 839 840 841 842 843 844 845 846 847 848 849 850 851 852 853 854 855 856 857 858 859 860 861 862 863 864 865 866 867 868 869 870 871 872 873 874 875 876 877 878 879 880 881 882 883 884 885 886 887 888 889 890 891 892 893 894 895 896 897 898 899 900 901 902 903 904 905 906 907 908 909 910 911 912 913 914 915 916 917 918 919 920 921 922 923 924 925 926 927 928 929 930 931 932 933 934 935 936 937 938 939 940 941 942 943 944 945 946 947 948 949 950 951 952 953 954 955 956 957 958 959 960 961 962 963 964 965 966 967 968 969 970 971 972 973 974 975 976 977 978 979 980 981 982 983 984 985 986 987 988 989 990 991 992 993 994 995 996 997 998 999 1000 1001 1002 1003 1004 1005 1006 1007 1008 1009 1010 1011 1012 1013 1014 1015 1016 1017 1018 1019 1020 1021 1022 1023 1024 1025 1026 1027 1028 1029 1030 1031 1032 1033 1034 1035 1036 1037 1038 1039 1040 104

•

Mtr. nr., ejerlav, sogn:
(i København kvarter)
eller (i de sønderjydske lands-
dele) bd. og bl. i tingbogen,
art. nr., ejerlav, sogn.

Stempel:

kr. øre

Akt: Skab *28* nr. *261*
(udfyldes af dommerkontoret)

Gade og hus nr.:

2 a og 24 c af
Sindbjerglund,
Sindbjerg sogn.

Anmelder:
Vejle Amts Vejinspektorat.

Genpart

01027 *-5.FEB1970

I henhold til lov nr. 95 af 29. marts 1957 § 40 har Vejle Amtsråd truffet bestemmelse
om byggelinier for den af amtsrådet bestyrede landevej nr. 33, Sindbjerg-Uldum,

på

strækningen fra landevej nr. 17, Vejle-Ølholm, (del af hovedvej
A 13) ved Sindbjerg kirke til Skanderborg amtsgrænse ved
Uldum, km 12,288-18,272.

Oplysninger om byggelinierne beliggenhed og retsvirkning vil kunne fås på amts-
vejinspektoratets kontor i Vejle.

Foranstående begæres tinglyst servitutstiftende for så vidt angående følgende ejen-
domme, der berøres af byggeliniepålægget:

Matr. nr. 2/a og 24/c af Sindbjerglund, Sindbjerg sogn.

Påtaleberettiget er Vejle Amtsråd.

Vejle Amts Vejinspektorat,

Vejle, den 3 FEB. 1970

Indført i dagbogen for Vejle herredsret
den 5/2 1970

Lyst: Tingbog. *Sindbjerg*
Akt: Skab *28* nr. *261*

Genpartens rigtighed bekræfter
Dommeren i Vejle herredsret.

Mtr. nr., ejerlav, sogn:
(i København kvarter)
eller (i de sønderjydske lands-
dele) bd. og bl. i tingbogen,
art. nr., ejerlav, sogn.

Stempel:

kr. øre

Akt: Skab *8* nr. *261*
(udfyldes af dommerkantoren)

Gade og hus nr.:

1 a m.fl. af
Låge Hovedgård,
Sindbjerg sogn.

Anmelder:
Vejle Amts Vejinspektorat.

Genpart

00996 *-5 FEB 1970

I henhold til lov nr. 95 af 29. marts 1957 § 40 har Vejle Amtsråd truffet bestemmelse om byggelinier for den af amtsrådet bestyrede landevej nr. 17, Vejle-Ølholm, (del af hovedvej A 13) på strækningen fra Vejle Nørremarks skel ved Grundet Avlsgård til Skanderborg amtsgrænse ved Ølholm bro, km 3,411-18,393.

Oplysninger om byggelinierne beliggenhed og retsvirkning vil kunne fås på amtsvejinspektoratets kontor i Vejle.

Foranstående begæres tinglyst servitutstiftende for så vidt angående følgende ejendomme, der berøres af byggeliniepålægget:

Matr. nr. 1/a, 1/b, 1/c, 1/h, 1/i, 1/l, 2, 3, 8/a, 8/b, 8/c, 8/d, 8/e og 8/h af Låge Hovedgård, Sindbjerg sogn.

Påtaleberettiget er Vejle Amtsråd.

Vejle Amts Vejinspektorat,

Vejle, den 3 FEB. 1970

Indført i dagbogen for Vejle herredsret
den 512 1970

Lyst: Tingbog.

Akt: Skab *8* nr. *261*.

Genpartens rigtighed bekræfter

Dommeren i Vejle herredsret

Mtr. nr., ejerlav, sogn:
(i København kvarter)
eller (i de sønderjydske lands-
dele) bd. og bl. i tingbogen,
art. nr., ejerlav, sogn.

Stempel:

kr. øre

Akt: Skab *J* nr. *261*
(udfyldes af dommerkontoret)

Gade og hus nr.:

1 a m.fl. af
Sindbjerglund by,
Sindbjerg sogn.

Anmelder:
Vejle Amts Vejinspektorat.

Genpart

00995 * 5 FEB 1970

I henhold til lov nr. 95 af 29. marts 1957 § 40 har Vejle Amtsråd truffet bestemmelse om byggelinier for den af amtsrådet bestyrede landevej nr. 17, Vejle-Ølholm, (del af hovedvej A 13) på strækningen fra Vejle Nørremarks skel ved Grundet Avlsgård til Skanderborg amtsgrænse ved Ølholm bro, km 3,411-18,393.

Oplysninger om byggelinierne beliggenhed og retsvirkning vil kunne fås på amtsvejinspektoratets kontor i Vejle.

Foranstående begæres tinglyst servitutstiftende for så vidt angående følgende ejendomme, der berøres af byggeliniepålægget:

Matr. nr. ¹1/a, ¹1/b, ¹1/c, ¹1/d, ²2/a, ²2/d, ⁶6/a, ⁶6/b, ⁶6/c og ⁹9/a af Sindbjerglund by, Sindbjerg sogn.

Påtaleberettiget er Vejle Amtsråd.

Vejle Amts Vejinspektorat,

Vejle, den 3 FEB. 1970

Indført i dagbogen for Vejle herredsret
den 5/2 1970

Lyst: Tingbog. *Sindbjerg*
Akt: Skab *J* nr. *261*

Jr. MB/RM

Genpartens rigtighed bekræfter
Dommeren i Vejle herredsret.

Mtr. nr., ejerlav, sogn:
(i København kvarter)
eller (i de sønderjydske lands-
dele) bd. og bl. i tingbogen,
art. nr., ejerlav, sogn.

Stempel:

kr. øre

Akt: Skab *J* nr. *261*
(udfyldes af dommerkontoret)

Gade og hus nr.:

1 a m.fl. af
Højgård Hovedgård,
Grejs sogn.

Anmelder:
Vejle Amts Vejinspektorat.

Genpart

01010 *-5 FEB 1970

I henhold til lov nr. 95 af 29. marts 1957 § 40 har Vejle Amtsråd truffet bestemmelse om byggelinier for den af amtsrådet bestyrede landevej nr. 24, Vejle-Vonge, på strækningen fra Vejle byskel til Vonge, km 1,693-21,580.

Oplysninger om byggelinierne beliggenhed og retsvirkning vil kunne fås på amtsvejinspektoratets kontor i Vejle.

Foranstående begæres tinglyst servitutstiftende for så vidt angående følgende ejendomme, der berøres af byggeliniepålægget:

Matr. nr. 1^{1/2}_a, 1^{1/2}_d, 1^{1/2}_e, 1^{1/2}_g, 1^{1/2}_h, 1^{1/2}_i, 1^{1/2}_k, 1^{1/2}_m og 3 af Høj-
gård, Hovedgård, Grejs sogn. <sup>5 Høj-
gård</sup>

Påtaleberettiget er Vejle Amtsråd.

Vejle Amts Vejinspektorat,

Vejle, den 13 FEB. 1970

Indført i dagbogen for Vejle herredsret
den 5/2 1970

Lyst: Tingbog. *brys*
Akt: Skab *J* nr. *261*

J. MB/RMV

Genpartens rigtighed bekræftes
Dommeren i Vejle herredsret.

Jens Olesen

Jens Olesen

[illegible]

$\mathcal{M} = \{ \mathcal{M}_1, \mathcal{M}_2, \dots, \mathcal{M}_n \}$

$\frac{1}{2}$ $\frac{1}{2}$ $\frac{1}{2}$

2008

Polymer Letters

1 2 3 4 5 6 7 8 9 10 11 12 13 14 15 16 17 18 19 20 21 22 23 24 25 26 27 28 29 30 31 32 33 34 35 36 37 38 39 40 41 42 43 44 45 46 47 48 49 50 51 52 53 54 55 56 57 58 59 60 61 62 63 64 65 66 67 68 69 70 71 72 73 74 75 76 77 78 79 80 81 82 83 84 85 86 87 88 89 90 91 92 93 94 95 96 97 98 99 100 101 102 103 104 105 106 107 108 109 110 111 112 113 114 115 116 117 118 119 120 121 122 123 124 125 126 127 128 129 130 131 132 133 134 135 136 137 138 139 140 141 142 143 144 145 146 147 148 149 150 151 152 153 154 155 156 157 158 159 160 161 162 163 164 165 166 167 168 169 170 171 172 173 174 175 176 177 178 179 180 181 182 183 184 185 186 187 188 189 190 191 192 193 194 195 196 197 198 199 200 201 202 203 204 205 206 207 208 209 210 211 212 213 214 215 216 217 218 219 220 221 222 223 224 225 226 227 228 229 230 231 232 233 234 235 236 237 238 239 240 241 242 243 244 245 246 247 248 249 250 251 252 253 254 255 256 257 258 259 260 261 262 263 264 265 266 267 268 269 270 271 272 273 274 275 276 277 278 279 280 281 282 283 284 285 286 287 288 289 290 291 292 293 294 295 296 297 298 299 300 301 302 303 304 305 306 307 308 309 310 311 312 313 314 315 316 317 318 319 320 321 322 323 324 325 326 327 328 329 330 331 332 333 334 335 336 337 338 339 340 341 342 343 344 345 346 347 348 349 350 351 352 353 354 355 356 357 358 359 360 361 362 363 364 365 366 367 368 369 370 371 372 373 374 375 376 377 378 379 380 381 382 383 384 385 386 387 388 389 390 391 392 393 394 395 396 397 398 399 400 401 402 403 404 405 406 407 408 409 410 411 412 413 414 415 416 417 418 419 420 421 422 423 424 425 426 427 428 429 430 431 432 433 434 435 436 437 438 439 440 441 442 443 444 445 446 447 448 449 450 451 452 453 454 455 456 457 458 459 460 461 462 463 464 465 466 467 468 469 470 471 472 473 474 475 476 477 478 479 480 481 482 483 484 485 486 487 488 489 490 491 492 493 494 495 496 497 498 499 500 501 502 503 504 505 506 507 508 509 510 511 512 513 514 515 516 517 518 519 520 521 522 523 524 525 526 527 528 529 530 531 532 533 534 535 536 537 538 539 540 541 542 543 544 545 546 547 548 549 550 551 552 553 554 555 556 557 558 559 560 561 562 563 564 565 566 567 568 569 570 571 572 573 574 575 576 577 578 579 580 581 582 583 584 585 586 587 588 589 590 591 592 593 594 595 596 597 598 599 600 601 602 603 604 605 606 607 608 609 610 611 612 613 614 615 616 617 618 619 620 621 622 623 624 625 626 627 628 629 630 631 632 633 634 635 636 637 638 639 640 641 642 643 644 645 646 647 648 649 650 651 652 653 654 655 656 657 658 659 660 661 662 663 664 665 666 667 668 669 670 671 672 673 674 675 676 677 678 679 680 681 682 683 684 685 686 687 688 689 690 691 692 693 694 695 696 697 698 699 700 701 702 703 704 705 706 707 708 709 710 711 712 713 714 715 716 717 718 719 720 721 722 723 724 725 726 727 728 729 730 731 732 733 734 735 736 737 738 739 740 741 742 743 744 745 746 747 748 749 750 751 752 753 754 755 756 757 758 759 760 761 762 763 764 765 766 767 768 769 770 771 772 773 774 775 776 777 778 779 780 781 782 783 784 785 786 787 788 789 790 791 792 793 794 795 796 797 798 799 800 801 802 803 804 805 806 807 808 809 810 811 812 813 814 815 816 817 818 819 820 821 822 823 824 825 826 827 828 829 830 831 832 833 834 835 836 837 838 839 840 841 842 843 844 845 846 847 848 849 850 851 852 853 854 855 856 857 858 859 860 861 862 863 864 865 866 867 868 869 870 871 872 873 874 875 876 877 878 879 880 881 882 883 884 885 886 887 888 889 890 891 892 893 894 895 896 897 898 899 900 901 902 903 904 905 906 907 908 909 910 911 912 913 914 915 916 917 918 919 920 921 922 923 924 925 926 927 928 929 930 931 932 933 934 935 936 937 938 939 940 941 942 943 944 945 946 947 948 949 950 951 952 953 954 955 956 957 958 959 960 961 962 963 964 965 966 967 968 969 970 971 972 973 974 975 976 977 978 979 980 981 982 983 984 985 986 987 988 989 990 991 992 993 994 995 996 997 998 999 1000 1001 1002 1003 1004 1005 1006 1007 1008 1009 1010 1011 1012 1013 1014 1015 1016 1017 1018 1019 1020 1021 1022 1023 1024 1025 1026 1027 1028 1029 1030 1031 1032 1033 1034 1035 1036 1037 1038 1039 1040 1

100

1 2 3

•

4

5

22

2.

10

1

2

4

Mtr. nr., ejerlav, sogn:
(i København kvarter)
eller (i de sønderjydske lands-
dele) bd. og bl. i tingbogen,
art. nr., ejerlav, sogn.

Stempel:

kr. øre

Akt: Skab *H* nr. *261*
(udfyldes af dommerkontoret)

Gade og hus nr.:

1 a m.fl. af
Ørum by,
Sindbjerg sogn.

Anmelder:
Vejle Amts Vejinspektorat.

Genpart

01029 *-5 FEB 1970

I henhold til lov nr. 95 af 29. marts 1957 § 40 har Vejle Amtsråd truffet bestemmelse om byggelinier for den af amtsrådet bestyrede landevej nr. 33, Sindbjerg-Uldum, på

strækningen fra landevej nr. 17, Vejle-Ølholm, (del af hovedvej A 13) ved Sindbjerg kirke til Skanderborg amtsgrænse ved Uldum, km 12,288-18,272.

Oplysninger om byggeliniernes beliggenhed og retsvirkning vil kunne fås på amtsvejinspektoratets kontor i Vejle.

Foranstående begæres tinglyst servitutstiftende for så vidt angående følgende ejendomme, der berøres af byggeliniepålægget:

Matr. nr. *1/a, 1/b, 1/c, 1/f, 1/g, 1/h, 2/e, 2/i, 2/k, 2/p,*
3/a, 3/c, 3/g, 3/h, 3/i, 3/k, 4/a, 4/p, 7/d, 9/a, 9/d,
11/a, 12/a, 21/d, 21/h, 21/i, 21/l, 21/m, 35/e, 35/f,
35/g, 40, 45/a, 45/b, 45/c og 45/d af Ørum by, Sindbjerg sogn.

Påtaleberettiget er Vejle Amtsråd.

Vejle Amts Vejinspektorat,

Vejle, den 3 FEB. 1970

[Signature]

Indført i dagbogen for Vejle herredsret
den 5/2 1970

Lyst: Tingbog. *Sindbjerg*
Akt: Skab *H* nr. *261*

Genpartens rigtighed bekræftes
Dommeren i Vejle herredsret.

[Signature]

Afvisk fra tingbogen for. ang. 9 d, der
er udg. af matriklen.
Afvisk i tingbogen for. ang. 3 d, der
er udg. af matriklen.
Jensen & Kjeldskov A/S, København

[Signature]

Mtr. nr., ejerlav, sogn:
(i København kvarter)
eller (i de sønderjydske lands-
dele) bd. og bl. i tingbogen,
art. nr., ejerlav, sogn.

Stempel:

kr. øre

Akt: Skab *nr. 111*
(udfyldes af dommerkontoret)

Gade og hus nr.:

3 a m.fl. af
Ulkeær by,
Sindbjerg sogn.

Anmelder:
Vejle Amts Vejinspektorat.

Genpart

00993 *-5.FEB1970

I henhold til lov nr. 95 af 29. marts 1957 § 40 har Vejle Amtsråd truffet bestemmelse om byggelinier for den af amtsrådet bestyrede landevej nr. 17, Vejle-Ølholm, (del af hovedvej A 13) på strækningen fra Vejle Nørremarks skel ved Grundet Avlsgård til Skanderborg amtsgrænse ved Ølholm bro, km 3,411-18,393.

Oplysninger om byggeliniernes beliggenhed og retsvirkning vil kunne fås på amtsvejinspektoratets kontor i Vejle.

Foranstående begæres tinglyst servitutstiftende for så vidt angående følgende ejendomme, der berøres af byggeliniepålægget:

Matr. nr. 3^{1/2}_a, 3^{1/2}_c, 3^{1/2}_d, 3^{1/2}_f, 3^{1/2}_g, 3^{1/2}_h, 5^{1/2}_a, 5^{1/2}_f, 5^{1/2}_g, 5^{1/2}_h, 5^{1/2}_i, 7^{1/2}_c, 7^{1/2}_d, 7^{1/2}_e, 14^{1/2}_a, 14^{1/2}_i, 14^{1/2}_m, 17^{1/2}_a, 18^{1/2}_a, 18^{1/2}_c, 18^{1/2}_d, 19^{1/2}_a, 19^{1/2}_b, 20^{1/2}_a og 20^{1/2}_b af Ulkeær by, Sindbjerg sogn. *Indhold*

Påtaleberettiget er Vejle Amtsråd.

Vejle Amts Vejinspektorat,

Vejle, den 13 FEB. 1970

[Signature]

Indført i dagbogen for Vejle herredstret
den 512 1970

Lyst: Tingbog. Smidlyng
Akt: Skab A nr. 261.

Oh. e. / m.
Gennemse og med bekræftelse
Bemærken i Vejle herredstret.

Jesper Olsen

Jesper Olsen

Matr. nr. 5h og 5i.
Ulkær by, Sindbjerg
(Ejerlejlighedsnr.)

Gade og husnr.

Anmelder:

Landinspektørfirmaet
Jens Bo I/S
7100 Vejle
88/0763

Påtegning

til deklaration om byggelinie tinglyst den 05.02.1970 på matr.
nr. 5h og 5i Ulkær by, Sindbjerg.

I forbindelse med ekspropriation i medfør af lov om offentlige veje, kapitel 5, har Vejle Amtsråd truffet beslutning om, at den eksisterende servitut om skråbyggelinie på matr. nr. 5h og 5i Ulkær by, Sindbjerg, der er indeholdt i ovennævnte deklaration, ændres til servitut om 25 m parallelbyggelinie.

Byggelinie på matr. nr. 5h og 5i er herefter som vist på vedhæftede rids.

Påtegningen begæres tinglyst på matr. nr. 5h og 5i Ulkær by, Sindbjerg.

Vejle Amtsråd

P. A. V.

K. T. T. T.

INDFØRT I DAGBOGEN
RETEN I BRÆDSTRUP

03.03.89. 02214

LYST

Tove Storm Laurson

ass

Modtaget

21 FEB. 1989

Vejle Amtsråd

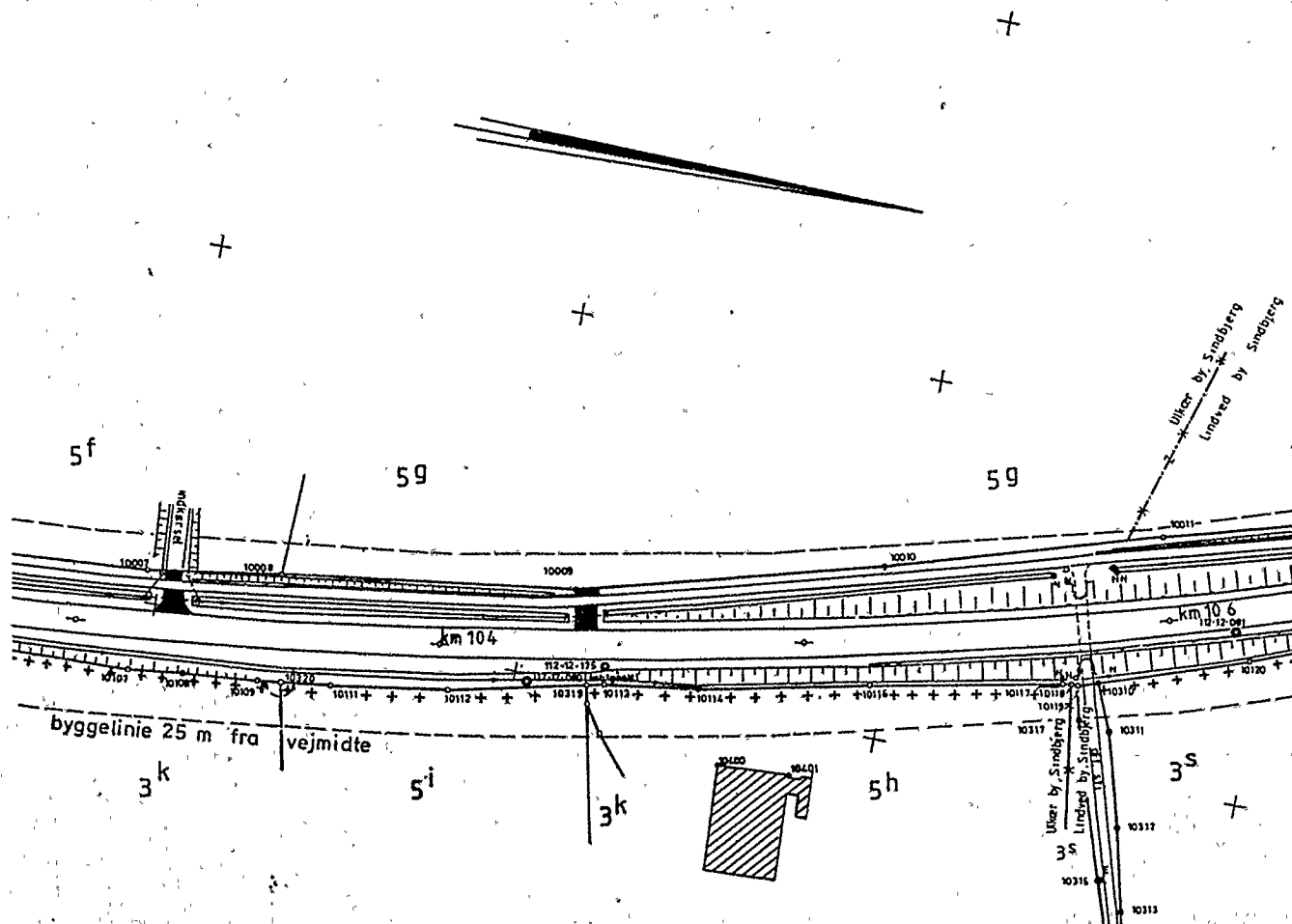
Otto B. Wroblewski, Nylorv 19, 1450 København K

1000

Landinspektørfirmaet
Jens Bo I/S
Vejle
J. nr. 88/0763

Akt: Skab nr.

(udfyldes af dommerkortet)



RIDS I 1:2000 vedr.

Matr. nr. 5h og 5i

ULKÆR BY, SINDBJERG

Tørring-Uldum kommune, Vejle amt.

Udfærdiget i januar 1989 til brug
ved tinglysning af påtegning til
deklaration om byggelinier.

Jens Bo I/S
Landinspektør

Mtr. nr., ejerlav, sogn:
(i København kvarter)
eller (i de sønderjydske lands-
dele) bd. og bl. i tingbogen,
art. nr., ejerlav, sogn.

Stempel:

kr. øre

Akt: Skab *nr. 261*
(udfyldes af dommerkantoret)

Gade og hus nr.:

2 a m.fl. af
Ølholm by,
Langskov sogn.

Anmelder:
Vejle Amts Vejinspektorat.

Genpart 00998*-5 FEB 1970

I henhold til lov nr. 95 af 29. marts 1957 § 40 har Vejle Amtsråd truffet bestemmelse om byggelinier for den af amtsrådet bestyrede landevej nr. 17, Vejle-Ølholm, (del af hovedvej A 13) på strækningen fra Vejle Nørremarks skel ved Grundet Avlsgård til Skanderborg amtsgrænse ved Ølholm bro, km 3,411-18,393.

Oplysninger om byggelinierne beliggenhed og retsvirkning vil kunne fås på amtsvejinspektoratets kontor i Vejle.


Foranstående begæres tinglyst servitutstiftende for så vidt angående følgende ejendomme, der berøres af byggeliniepålægget:

Matr. nr. 2¹/_a, 2¹/_d, 3¹/_i, 5¹/_d, 6¹/_f, 11¹/_a, 24¹/_a, 24¹/_c, 24¹/_h, 24¹/_l, 24¹/_m, 24¹/_n, 30¹/_b, 30¹/_c, 31¹/_f og 33¹/_c af Ølholm by, Langskov sogn.

Påtaleberettiget er Vejle Amtsråd.

Vejle Amts Vejinspektorat,

Vejle, den 3 FEB. 1970



Indført i dagbogen for Vejle herredsret

den 512 1970

Lyst: Tingbog. Langskov

Akt: Skab nr. 261.

h g/m

Dommerens retshed bekræftes
Dommeren i Vejle herredsret.

Jesper Olsen

Jesper Olsen

Mtr. nr., ejerlav, sogn:
(i København kvarter)
eller (i de sønderjydske lands-
dele) bd. og bl. i tingbogen,
art. nr., ejerlav, sogn.

Stempel:

kr. øre

Akt: Skab *af* nr. *261*
(udfyldes af dommerkontoret)

Gade og hus nr.:

1 a m.fl. af
Hvolgård Hovedgård,
Langskov sogn.

Anmelder:
Vejle Amts Vejinspektorat.

Gemmer

00997 *-5.FEB1970

I henhold til lov nr. 95 af 29. marts 1957 § 40 har Vejle Amtsråd truffet bestemmelse om byggelinier for den af amtsrådet bestyrede landevej nr. 17, Vejle-Ølholm, (del af hovedvej A 13) på strækningen fra Vejle-Nørremarks skel ved Grundet Avlsgård til Skanderborg amtsgrænse ved Ølholm bro, km 3,411-18,393.

Oplysninger om byggelinierne beliggenhed og retsvirkning vil kunne fås på amtsvejinspektoratets kontor i Vejle.

Foranstående begæres tinglyst servitutstiftende for så vidt angående følgende ejendomme, der berøres af byggeliniepålægget:

Matr. nr. 1¹/_a, 1¹/_e, 1¹/_f, 1¹/_s, 1¹/_z, 8¹/_a, 8¹/_b, 18, 40¹/_d og 40¹/_e af Hvolgård Hovedgård, Langskov sogn.

Påtaleberettiget er Vejle Amtsråd.

Vejle Amts Vejinspektorat,

Vejle, den 3 FEB. 1970

Stig Ove Jensen

Indført i dagbogen for Vejle herredsret

den 512 1970

Lyst: Tingbog. Langskov

Akt: Skab ~~§~~ nr. 261.

Oh. G. / MB

Omprøvens retshed bekræftes

Dommeren i Vejle herredsret.

Jesper Olsen *Jesper Olsen*

Mtr. nr., ejerlav, sogn:
(i København kvarter)
eller (i de sønderjydske lands-
dele) bd. og bl. i tingbogen,
art. nr., ejerlav, sogn.

Stempel:

kr. øre

Akt: Skab *J* nr. *261*
(udfyldes af dommerkontoret)

Gade og hus nr.:

9 a m.fl. af
Hesselballe by,
Uldum sogn.

Anmelder:
Vejle Amts Vejinspektorat.

Genpart

01030*-5.FEB1970

I henhold til lov nr. 95 af 29. marts 1957 § 40 har Vejle Amtsråd truffet bestemmelse om byggelinier for den af amtsrådet bestyrede landevej nr. 33, Sindbjerg-Uldum, på

strækningen fra landevej nr. 17, Vejle-Ølholm, (del af hovedvej A 13) ved Sindbjerg kirke til Skanderborg amtsgrænse ved Uldum, km 12,288-18,272.

Oplysninger om byggeliniernes beliggenhed og retsvirkning vil kunne fås på amtsvejinspektoratets kontor i Vejle.

Foranstående begæres tinglyst servitutstiftende for så vidt angående følgende ejendomme, der berøres af byggeliniepålægget:

Matr. nr. 9 ⁶a, 10 ²¹a og 10 ²²c af Hesselballe by, Uldum sogn.

Påtaleberettiget er Vejle Amtsråd.

Vejle Amts Vejinspektorat,

Vejle, den 3 FEB. 1970

Indført i dagbogen for Vejle herredsret
den 5/2 1970

Lyst: Tingbog. *Uldum*
Akt: Skab *J* nr. 261.

J. MB/RM
Genpartens rigtighed bekræftes
Dommeren i Vejle herredsret.

1. The purpose of this

document is to provide information

on

the various aspects of the

project and its

importance

to the organization and the

conclusion

of the project and the

Mtr. nr., ejerlav, sogn:
(i København kvarter)
eller (i de sønderjydske lands-
dele) bd. og bl. i tingbogen,
art. nr., ejerlav, sogn.

Stempel:

kr. øre

Akt: Skab *nr. 261*
(udfyldes af dommerkantoret)

1 a m.fl. af

Uldum by,

Uldum sogn.

Gade og hus nr.:

Anmelder:

Vejle Amts Vejinspektorat.

Genpart

01031*-5.FEB1970

I henhold til lov nr. 95 af 29. marts 1957 § 40 har Vejle Amtsråd truffet bestemmelse om byggelinier for den af amtsrådet bestyrede landevej nr. 33, Sindbjerg-Uldum,

på

strækningen fra landevej nr. 17, Vejle-Ølholm, (del af hovedvej A 13) ved Sindbjerg kirke til Skanderborg amtsgrænse ved Uldum, km 12,288-18,272.

Oplysninger om byggelinierne beliggenhed og retsvirkning vil kunne fås på amtsvejinspektoratets kontor i Vejle.

Foranstående begæres tinglyst servitutstiftende for så vidt angående følgende ejendomme, der berøres af byggeliniepålægget:

Matr. nr. 1 a, 1 ad, 1 ah, 1 am, 1 ap, 1 au, 1 ay, 1 bd, 1 u,
1 x, 3 a, 4 a, 5 a, 5 ah, 5 az, 5 ba, 5 bb, 5 k, 6 a, 12 d,
12 f, 12 g, 12 l, 12 m, 12 n, 12 o, 19 a, 22 a, 44 a og
44 b af Uldum by, Uldum sogn.

Påtaleberettiget er Vejle Amtsråd.

Vejle Amts Vejinspektorat,

Vejle, den 3 FEB. 1970

Indført i dagbogen for Vejle herredsret

den 5/2 1970

Lyst: Tingbog. *Medtimmer*

Akt: Skab *nr. 261*

dr. MB/RW

Genpartens rigtighed bekræftes

Dommeren i Vejle herredsret.

Jensen & Kjeldskov

Jensen & Kjeldskov A/S, København

Vedrørende 50% af:

Matr.nr. 11a Hvolgård by, Langskov sogn.

9.4/10. -

Købers bopæl:

Ølholm Bygade 40, Ølholm
7160 Tørring.

Anmelder:

Købesummen ønskes ej offentliggjort.

E N D E L I G T S K Ø D E

EJENDOMSKONTORET

for landorg. i Vejle amt

Rædersgade 5 . 8700 Horsens

Telefon (05) 62 56 11

Undertegnede Hans Ove Pedersen, Hvolgårdsvej 32, Ølholm, 7160 Tørring
sælger, skøder og endeligt overdrager herved til medundertegnede:

Kristian Bundgaard, Ølholm Bygade 40, Ølholm, 7160 Tørring

den mig ifølge tinglyst adkomst tilhørende halvpart af landbrugsejendommen
beliggende Haugevej 21, 7160 Tørring, kaldet " Mølholm ".

Ejendommen er matrikuleret under matr.nr.

11a	Hvolgaard by, Langskov sogn af areal	4 ha. 7901 m2. heraf vej 3200 m2.
1g	" " " " " "	10 ha. 9740 m2. heraf vej 2400 m2.
6	" " " " " "	14 ha. 6992 m2.
12	" " " " " "	5 ha. 0005 m2.
14	" " " " " "	1 ha. 9520 m2.
11b	" " " " " "	1000 m2.

Ialt areal

37 ha. 5203 m2. heraf vej 5600 m2.

=====

DSS 88310772
56_N_471
Bulk Sort / Hvid

742461



Ejendommen overdrages med dens rette tilliggende og tilhørende, påstående bygninger med grund-mur-og nagelfast tilbehør, hegn, træer og anden beplantning, alt således som det er og forefindes og køber bekendt.

Handelen omfatter ikke løsøre.

Handelen er iøvrigt aftalt på følgende nærmere vilkår:

§ 1.

Overtagelsesdagen er fastsat til den 01.07.1985, hvilken dag er skæringsdag for alle af ejendommen gående indtægter og udgifter, herunder prioritetsrenter, skatter og afgifter.

Med overtagelsesdag som skæringsdag udfærdiges sædvanlig refusionsopgørelse.

§ 2.

Ejendommen henligger fra overtagelsesdagen for købers regning og risiko i enhver henseende.

Ejendommen er brandforsikret i Topsikring.

§ 3.

Sælgeren erklærer, at der på ejendommen ikke findes skov eller fredskovspligtig areal.

§ 4.

Sælgeren erklærer, at der er konstateret angreb af flyvehavre på ejendommen, og oplyser at ejendommen har vandværksvand fra privat vandværk.

Ejendommen er ikke tilsluttet offentlig kloakanlæg.

§ 5.

Køberen indtræder i sælgers rettigheder og forpligtelser overfor

V.O.H. elværk og slagteriet Tulip.

§ 6.

De 50% af ejendommen overtages iøvrigt med de samme rettigheder og forpligtelser, hvormed den hidtil har tilhørt sælgeren, hvorved bemærkes at ejendommen er noteret som landbrugsejendom.

Køberen indtræder i de servitutter, der er tinglyst på ejendommen før 01.07.1985, hvorom henvises til ejendommens blad i tingbogen.

§ 7.

Købesummen er aftalt til kr. 750.884,00 skriver syvhundrede og femti tusinde ottehundrede ottetifire kroner og øre, der berigtiges på følgende måde:

A. Køberen overtager til fortsat forrentning og afdrag

50% af følgende indestående lån:

1. Jyllands Kreditforening med restgæld

pr. 01.07.1985 kr. 757.580,00

50% heraf kr. 378.790,00

ifølge tingbogen kr. 154.700,00 kr. 478.000,00

kr. 90.000,00 kr. 80.000,00 og kr. 66.000,00

2. Dansk Landbrugs Realkreditfond med restgæld

pr. 01.04.1985 kr. 444.188,00

50% heraf kr. 222.094,00

opr. kr. 250.000,00 kr. 150.000,00 og kr. 156.000,-

B. Kontant udbetaling kr. 150.000,00

Ialt købesum

kr. 750.884,00

=====

Udenfor købesummen overtages pantebrev til D.L.R. kr. 265.000,00 og ejerpantebrev med medd. til Andelsbanken, Tørring kr. 200.000,00 til kr. 0,00. Mergelgæld overtages ligeledes til kr. 0,00.

§ 8.

Omkostningerne ved skødes stempling betales af parterne med halvdelen til hver.

Køber betaler alene omkostningerne ved skødes oprettelse.

§ 9.

Parterne er enige om, at der ikke udarbejdes varmesynsrapport.

§ 10.

Parterne erklærer på tro og love, at værdien af fast ejendom ikke overstiger købesummen, og fordeler sig således:

50% af fast ejendom kr. 750.884,00
=====

§ 11.

Køberen overtager sælgers andel af momsreguleringsforpligtelsen.

Ølholm, den 11/8 1985

Som sælger:


Hans Ove Pedersen

Som køber:




Kristian Bundgaard

Til vitterlighed om underskrifternes ægthed, dateringens rigtighed og underskrivernes myndighed:

Navn:

Stilling:

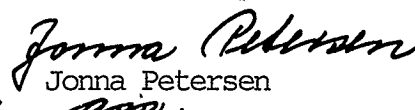

Adresse:


Grete Secher
ass.

8700 Horsens

Navn:

Stilling:

Adresse:


Jonna Petersen
ass.

8700 Horsens.

Akt: Skab nr.
(udfyldes af dommerkontoret)

Skødemodtageren har afgivet behørig
erklæring om opfyldelse af betingelserne
i landbrugslovens § 16, § 17 eller § 17 A,
jvfr. landbrugsministeriets bekendtgørelse
nr. 603 af 30. november 1978.

Forannævnte ejendom matr. nr. 16-6-11A-11B-12-14
Holger Høeg ejerlav er under løbenr. 019645 pr. 11 4 19 85
vurderet/reguleret til kontantjendomsværdi 1.550.000 kr.
heraf kontantgrundværdi hele tjl. 484.000 kr.
Ejendommen udgør en landejendom, Matr. nr. 16-6-11A-12-14
er i matriklen noteret som landbrug.
Tørring Uldum kommune,
ejendomsskattekontoret, d. 23 8 19 85

Jens Sørensen

Genpartens rigtighed bekræftes
Dommeren i Brædstrup

INDFØRT I DAGBOGEN
RETTEEN I BRÆDSTRUP

30.08.85 009569

LYST

ENDELIGT SKØDE

Sum: 152.100,- kr. Skattekr.
Brædstrup areal yf. luge 37 ha 5180 m²

Tove Storm Laursen
ass.

Foranstående retsanmærkning annulleres herved.

Jens aug

29 APR. 1986

Tove Storm Laursen
ass.

THE UNIVERSITY OF CHICAGO
LIBRARY
540 EAST 57TH STREET
CHICAGO, ILL. 60637

Vedrørende 40% af:
matr.nr. 11a Hvolgaard by, Langskov m.fl.

400 -

STEMPELMÆRKE

Horsens herred

KUN GYLDIGT MED AFSTEMPLING AF
DOMMERKONTORETS KASSEKONTROLAPPARAT

U 029770

SVMS 9433 E 000 400.00 Δ 9M

Købers bopæl:

Ølholm Bygade 40, Ølholm

7160 Tørring.

Anmelder:

EJENDOMSKONTORET

for landorg. i Vejle amt

Rædersgade 5 . 8700 Horsens

Telefon (05) 62 56 11

stempelfri

Udlægsværdien ønskes ikke offentliggjort.

ARVEUDLÆGSSKØDE

Undertegnede privatskiftende arvinger i boet efter Anne Marie Bundgaard udlægger og endeligt skøder herved til

Kristian Bundgaard, Ølholm Bygade 40, Ølholm, 7160 Tørring

den boet tilhørende andel af ejendommen, beliggende Haugevej 21, 7160 Tørring, og matrikuleret under matr.nr.:

11a, 1g, 6, 12, 14, 11b Hvolgaard by, Langskov sogn af areal ialt 37 ha.5203 m2., heraf vej 5600 m2.

§ 1.

Ejendommen overdrages som den er og forefindes og som erhververen, der er arving i boet, bekendt, med alt dens rette tilliggende og tilhørende og iøvrigt med de samme rettigheder og forpligtelser, hvormed den har tilhørt afdøde og boet, og hvorom henvises til ejendommens blad i tingbogen.

Der er ikke skov eller fredskovspligtig areal på ejendommen.
Udlægget sker iøvrigt uden ansvar af nogen art for boet og arvingerne.

§ 2.

Ejendommen er udlagt og overdraget pr. 01.07.1985, fra hvilken dag den har henligget for erhververens regning og risiko i enhver henseende.

Ejendommen er brandforsikret i Topsikring.

§ 3.

Med overtagelsesdagen som skæringsdag udfærdiges sædvanlig refusionsopgørelse.

§ 4.

Ejendommen udlægges til kr. 480.707,00 skriver firehundrede otte-titusinde syvhundrede og syv kroner og øre, der berigtiges på følgende måde:

A. Ved overtagelse af 40% af følgende prioritetsgæld:

1. Jyllands Kreditforening, restgæld pr. 01.07.1985

kr. 757.580,00 , 40% heraf kr. 303.032,00
oprindelig kr. 154.700,00 kr. 478.000,00 kr. 90.000,-
og kr. 80.000,00 og kr. 66.000,00.

2. Dansk Landbrugs Realkreditfond, restgæld

01.04.1985 kr. 444.188,00 40% heraf kr. 177.675,00
oprindelig kr. 250.000,00 kr. 150.000,00 og 156.000,-

Ialt udlægsværdi

kr. 480.707,00
=====

Udover udlægsværdien overtager udlægsmottageren 40% af pantebrev til D.L.R. kr. 265.000,00, ejerpantebrev kr. 200.000,00 med medd. til Andelsbanken, Tørring samt mergelgæld til kr. 0,00.

§ 5

Alle omkostninger ved skødes oprettelse, tinglysningsafgift og evt. omkostninger ved overtagelse af pantegæld betales af boet.

Olliolen den 8/7 1985

Som overdrager:

Kristian Bundgaard
Kristian Bundgaard

Som udlægsmodtager:

Kristian Bundgaard
Kristian Bundgaard

Som overdrager ifølge fuldmagt:

Kristian Bundgaard
Kristian Bundgaard

Til vitterlighed om underskrifternes ægthed, dateringens rigtighed og underskrivernes myndighed:

Navn:

Grete Secher
Grete Secher

Navn:

Jonna Petersen
Jonna Petersen

Stilling:

ass.
ass.

Stilling:

kontorass.
kontorass.

Adresse:

8700 Horsens
8700 Horsens

Adresse:

8700 Horsens
8700 Horsens.

Skødemodtageren har afgivet behørig erklæring om opfyldelse af betingelserne i landbrugslovens § 16, § 17 eller § 17 A, jvfr. landbrugsministeriets bekendtgørelse nr. 603 af 30. november 1978.

Erstatnings ejendom matr. nr. 16-6-11A-11B-12-14
~~Hvulgaard Hval~~ ejerlav er under løbnr. 019645 pr. 1/4 1985
vurderet/reguleret til kontant ejendoms værdi 1.580.000 kr.
heraf kontant grundværdi 484.000 kr.
Ejendommen udgør en landejendom, Matr. nr. 16-6-11A-12-14
or i matriklen noteret som landbrug.
Tørring Uldum kommune,
ejendomsskattekontoret, d. 23/8 1985

Jens Sørensen

Genpartens rigtighed bekræftes
Dommeren i Brædstrup

INDFØRT I DAGBOGEN
RETTEI BRÆDSTRUP

30.08.85 009570

LYST
ENDELIGT SKØDE

Skov: Samlebævre og langlag 37 ha 5158 m²
21/152 100. - her skal laves.

Tove Storm Laursen
ass.

Foranstående retsanmærkning annulleres herved.

for ang. 2)

20 APR. 1986

Tove Storm Laursen
ass.

Matr nr. 1 g m.fl. Hvolgaard Stempel. kr 15.420

Hovedgaard, Langskov

Akt: Skab nr
(udfyldes af dommerkontoret)

Købers | bopæl Ølholm,
Krediters | 7160 Tørring

Gade og hus nr. Haugevej 21.

Anmelder

E. DAUGAARD CHRISTENSEN

Advokat

Tlf. 05-80 11 33 - 7160 Tørring

B E T I N G E T S K Ø D E

=====

Undertegnede gårdejer **KNUD OLE THEMKELSEN**, Hauge-
vej 21, Ølholm, 7160 Tørring, sælger, skæder og betinget overdra-
ger herved til medundertegnede

K R I S T I A N B U N D G A A R D,

=====

Ølholm Bygade 40, Ølholm, 7160 Tørring med 1/10,

H A N S O V E P E D E R S E N ,

=====

Hvolgårdsvej 32, Ølholm, 7160 Tørring med halvdelen samt til

A N N E M A R I E B U N D G A A R D,

=====

Ølholm Bygade, Ølholm, 7160 Tørring med 2/5

den sælgeren tilhørende ejendom, der er matrikuleret under

1 g Hvolgaard Hovedgaard, Langskov af areal iflg. tingbogen

10 ha. 9740 m², heraf vej 2400 m²

6	-	-	*	14	-	6992	-		
12	-	-	-	5	-	0005	-		
14	-	-	-	1	-	9520	-		
11 a	-	-	-	4	-	7901	-	-	- 3200 -

der i forening er noteret som en sælet landbrugsejendom samt matr.nr. 11 b Hvolgaard Hovedgaard, Langeskov af areal ifølge tingbogen 1000 m².

Handelen sker på sælgerens hjemmelsanvar på følgende nærmere

v i l k å r :

1.

Ejendommen, der er beliggende Haugevej 21, Ølholm, 7160 Terring, er overdraget med de på grunden værende bygninger, dennes grund-, mur- og nagelfaste tilbehør herunder centralvarmeanlæg med tilslutning til oliefyr, ledninger for vand og elektricitet, fastbadeværelsesinventar, herunder eventuelle skabe, spejle og hylder, elektriske lamper og pærer i udbygning, gård, kælder, køkken og entre, hegn, træer, buskvækster og andre planter samt iøvrigt ejendommens rette tilhørende og tiliggende.

Af indbo medfølger et el-komfur, et køleskab og en opvaskemaskine.

Handelen omfatter endvidere driftsmateriel og driftsinventar, hvoraf særlig fremhæves følgende maskiner, der af sælger erklæres ubehæftede: en IH traktor 624, årgang 1967, en IH traktor 414, årgang 1962, en Fienma såmaskine, en Begballe gødningsspreder, en Hardi markesprøjte, en Vicon siderive, en Tårup græstæster, en Kongekilde kornblæser med rør, en AF motorfodervogn, en roerasper med snegl, en kraftfodervogn, en BEMA transporter, en kornvogn, en trølle, en frøstleser, en radrenser, en Marsk Stig harve, en Skjold foderbl., 600 l tank til rermalkning samt følgende løse, behæftet med kontraktgæld, idet omfang køber ønsker at indtræde i kontraktsforholdet:

en Kvarneland traktorpløj, en Marsk Stig harve, en Befa græstharve, en ballevogn, en IH højtrykspresser og Solos tipvogn.

Sælgeren har udtrykkeligt forbeholdt sig haveredskaber og håndværktøj.

Der medfølger ingen besætning.

Alt af handelen omfattet overdrages i enhver henseende, som det er og forefindes, og som det er køberen påvist.

2.

Sælger garanterer ikke for, at bygningerne ikke er angrebet af museang, husbukke eller isbædd, men sælger erklærer

udtrykkeligt, at de ikke har bekendt or eller har været behæftet med mangler i den henseende, ligesom sælger erklærer, at de på ejendommen værende bygninger, disses indregning og installationer sælgere bekendt or lovlige og ikke sælger bekendt behæftet med væsentlige skjulte fejl eller mangler.

3.

Ejendommen er ellersolgt med de samme rettigheder, byrder og forpligtelser, hvorefter den har tilhørt sælgeren. Det bemærkes herved navnlig, at

- at der den 18.2.1848 er tinglyst dok. om fortov og vanddam,
- at der den 23.6.1966 er tinglyst dok. om anbringelse af master samt
- at der den 7.12.1978 er tinglyst landvæsenkommissionskendelse vedrørende Horsens Vestbaners Mergelæslakab.

4.

Køberne overtager ejendommen den 1. april 1982, fra hvilken dato den henligger for deres regning og risiko i enhver henseende. I tilfælde af ildsvåde eller andet forsikret uheld, oppebærer køberne assurancesummen til anordningsmæssig anvendelse. Sælgeren oplyser i den forbindelse, at bygningerne er brandforsikrede i Tøpsikring til fuld-og nyverdi for så vidt angår stuehuset

Overtagelsesdagen danner skæringspunkt med hensyn til alle af ejendommen gående indtægter og udgifter. Der udfærdiges sædvanlig refusionsopgørelse, og den frækomne saldo reguleres kontant.

5.

Købesummen er aftalt til 1.450.000,00 kr. skriver en million fire hundrede femti tusinde kroner oo øre, der berigtiges ved, at køberen

- A. til fortsat forrentning, amortisering og indfrielse overtager den ejendommen påhvillende gæld til Jyllands Kreditforening, oprindelig og ifølge tingbogen kr. 154.700,00, uaflyst pr. 1.1.1982 nedbragt til kr. 154.535,70 til rente ifølge meddelelser fra Kreditforeningen 18,2432% p.a.
- B. på samme måde overtager en gæld til samme oprindelig og ifølge tingbogen kr. 478.000, uaflyst pr. 1.1.1982 nedbragt til kr. 451.815,54 til rente 10% p.a.

transp. kr. 606.351,24

transp. k r. 606.351,24

C. på samme måde overtager en gæld til samme kreditforening, oprindelig og ifølge tingbogen kr. 90.000,00, uaflyst pr. 11.12.1981 nedbragt til kr. 86.399,57 til rente 7% p.a.

D. på samme måde overtager en gæld til samme oprindelig og ifølge tingbogen kr. 80.000, uaflyst pr. 11.12.1981 nedbragt til kr. 57.259,70 til rente $3\frac{1}{2}\%$ p.a.

E. på samme måde overtager en gæld til samme, oprindelig og ifølge tingbogen kr. 66.000, uaflyst pr. 11.12.1981 nedbragt til kr. 43.997,56 til rente 7% p.a.

F. på samme måde overtager en gæld til Dansk Landbrugs Realkreditfond, oprindelig og ifølge tingbogen kr. 250.000,00, uaflyst pr. 1.5.1982 nedbragt til kr. 198.275,92 til rente 11% p.a.

G. på samme måde overtager en gæld til samme, oprindelig og ifølge tingbogen kr. 150.000, uaflyst pr. 1.5.1982 nedbragt til kr. 129.704,01 til rente iflg. medd. fra DLR 16,8368% p.a.

Disse lån overtages med solodarisk og statutmæssigt ansvar. Andele i reservefonds tilfalder køberen uden særskilt vederlag. Køberne er i den forbindelse gjort bekendt med, at reservefondsbidrag ved kontantlånene kan være inkluderet i ydelsen og med særlige indfrielsesvilkår for disse lån.

H. ved at sælger i købers navn optager størst muligt ejerskiftelån i Dansk Landbrugs Realkreditfond med løbetid 30 år, optaget som kontantlån, således forventet berigtiget kr. 156.000,00 hvilket beløb forrentes fra overtagelsesdagen at regne indtil lånet forrentes overfor kreditforeningen med den senere for kontant-

transp. kr. 1.277.988,00

transp.

kr. 1.277.988,00

lånet fastsatte rente.

I. kontant ved underskrift deponerer kr. 172.012,00

hvoraf den berigtigende advokat skal være

berettiget til straks at frigøre stempel.

Beløbet kan iøvrigt af advokat Erik Bau-

gaard Christensen, Tørring, frigøres til

brug for sælger til handelens gennemførel-

se på de i nærværende skøde anførte vilkår.

Talt købesum kr. 1.450.000,00

6.

Udenfor købesummen overtager køber en gæld til Horsens Vestbaners Mergelselskab, jfr. den i nærværende skodes § 2 anførte deklaration, hvilken gæld tillige er lyt servitutstiftende stor kr. 2.103,95.

7.

Fremtidig pålagt guld og bidrag vedrørende vej-, vand-, kloak-, rensnings- og lignende anlæg er sælgeren uvedkommende uanset hvornår kendelse herom er afsagt. Sælger erklærer i den forbindelse, at ejendommen ikke for tiden er belæst med sådan guld og at der ikke hos bekendt er afsagt kendelser eller udført arbejder, for hvilke udgifterne senere bliver pålagt ejendommen.

8.

Sælger erklærer, at ejendommen ved 17. alm. vurdering i ejendomsverdi som kontantverdi er ansat til kr. 1.250.000,00, heraf kontant grundverdi kr. 369.300,00.

9.

Sælger oplyser, at ejendoms-skatten m.v. for 1982 beløber sig til kr. 5213,22

Køber er bekendt med fordelingen af ovennævnte beløb.

10.

Sælger erklærer, at der ikke hos bekendt er eller har været konstateret angreb af flyvehavre på den herved solgte ejendom.

11.

Parterne oplyser, at der er truffet en aftale med

Dansk Landbrugs Realkreditfond, at sædekorn og gødning betales af Dansk Landbrugs Realkreditfond, der også betaler for pløjning, såning og harvning, såfremt ejendommen ikke overtages af køber ifølge nærværende skøde.

12.

Køberne indtræder i sælgers rettigheder og forpligtelser overfor Vestbirk Oplands Højependingsanlæg. Parterne drager selv omkostning for aflæsning af måler til fordeling af afgiften.

Olie i olietanken på overtagelsesdagen medfølger i handelen og betales kontant med dagpris efter opmåling.

13.

Sælger oplyser, at ejendommen har eget vandværk. Sælger garanterer ikke for vandets kvantitet eller kvalitet, men oplyser, at vandet ham bekendt er godt, og at han ikke i sin bevidsthed har manglet vand til ejendommens forbrug ude eller inde.

14.

I medfør af skovlovens § 10 erklærer sælgeren på tro og love, at der ikke på det solgte findes skov eller fredskovspligtigt areal.

15.

Af hensyn til skødets stemppling m.v. erklærer parterne på tro og love, at af købesummen falder kr. 150.000 på medfulgt landbrugslæser, medens restkøbesummen kr. 1.300.000,00 er værdien af den faste ejendom.

16.

Nærværende handel er betinget af købesummens berigtigelse samt af at sælger kan frigøre ejendommen for ikke overtagne lån og gæld. Handelen er endvidere betinget af, at der kan bjæntages ejerskiftelån i D.L.R. som anslået. Disse spørgsmål skal være afklaret, inden 28.4.1982.

Ved sælgers underskrift nedenfor bemyndiges advokat E. Daugaard Christensen, 7160 Tørring til at underskrive endeligt skøde samt til at tiltræde kreditforeningspantebrev som endelig skødehaver.

17.

De med nærværende skøde stemppling forbundne omkostninger betales af parterne i forening. I det indbyrdes for-

hold doles stempeludgifterne ligeligt mellem parterne. Køberne ønsker ikke at være repræsenteret ved advokat, hvorfor der påhviler sælger fuldt advokathonorar. Sælger betaler alene prioriteringsomkostninger og engelsælger.

18.

Sælgers momsreguleringsforpligtelse vedrørende investeringsgoder overtages af køber.

19.

Ad punkt 1 og 15 bemærkes, at såfremt køberne indtræder i kontraktsforholdet vedrørende læsere i Uldum Maskinforretning, og dette læsere medfølger i handelen, udgør værdien af medfulgte maskiner kr. 180.000,00 og restkøbesummen kr. 1.270.000,00 vedrører i såfald ejendommen.

Ad punkt 10 oplyser sælger, at der er luget enkelte strå af flyvehavre og spredt nogle pletter - under ltr. land.

Ad punkt 13 oplyser sælger, at der kommer lidt flyvesand fra boringen.

Tørring, den 21. april 1982

som sælger:

K.O. Therkelsen
Nina Therkelsen

som køberes:

Hans Ove Pedersen
Kristian Bundgaard
iflg. fuldmagt:
Kristian Bundgaard

Til vitterlighed om underskrifternes ægthed, dateringens rigtighed og underskrivernes myndighed:

I. Hansen
kontorass.
Nr. Snede

Ebba Nielsen
kontorass.
Tørring

Skødemottageren har afgivet behørig
erklæring om opfyldelse af betingelserne
i landbrugslovens § 16, § 17 eller § 17 A,
jvfr. landbrugsministeriets bekendtgørelse
nr. 603 af 30. november 1978.

Forannævnte ejendom matr. nr. 16-6-11A-11B-12-14

Holger H. ejerlav er under løbenr. 019645 pr. 1/4 1981
vurderet til kontantejendomsværdi 1.250.000 kr.
heraf kontantgrundværdi 362.500 kr.
Ejendommen udgør en landejendom. Matr. nr. 16-6-11A-12-14

er i matriklen noteret som landbrug.

Tørring Uldum kommune,
ejendomsskattekontoret, d. 22/4 1982

Jens Brændsen

Genspartens rigtighed bekræftes
Dommeren i Brædstrup

INDFØRT I DAGBOGEN
RETEN I BRÆDSTRUP

22.04.82 003239

LYST

BETINGET SKØDE

ANMÆRKNING: Forud hæfter yderligere gæld

Foreløbig lyst med tilføjelse
til den 1-8-82

til notat i h. d. l. 239/79 § 17

Vagn Kastbjerg
dfm.

Matr nr. 1 g m.fl.
Hvolgård by, Langskov

Stempel. kr

Akt: Skab nr
(udfyldes af dommerkontoret)

Købers
Kreditors | bopæl

Gade og hus nr..

Anmelder

E. DAUGAARD CHRISTENSEN

Advokat

Tlf. 05-801133 - 7160 Tørring

Undertegnede købere af ejendommen matr.nr. 1 g m.fl. Hvol-
gaard Hovedgaard, Langskov,
Kristian Bundgaard, Ølholm Bygade 40, Ølholm, 7160 Tørring,
Hans Ove Pedersen, Hvolgårdsvej 32, Ølholm, 7160 Tørring. og
Anne Marie Bundgaard, Ølholm Bygade, Ølholm, 7160 Tørring,
erklærer herved, at den købte landbrugsøjendom ikke indeholder
mere end to beboelseslejligheder, og at det ikke er en betingelse
eller forudsætning for aftalen, at erhververne opnår brugsret til
en beboelseslejlighed i ejendommen.

Overdragelsen omfatter iøvrigt sælgers samlede ejendomsret
vedrørende ejendommen.

Tørring, den 11.5.1982

*Kristian Bundgaard
fuldmagt: Kristian Bundgaard
Hans Ove Pedersen*

Genpartens rigtighed bekræftes
Dommeren i Brædstrup

INDFØRT I DAGBOGEN
RETTEEN I BRÆDSTRUP

12.05.82 003816

LYST

Foranstående anmærkning gentages

BETINGET SIGT

Endeligt indført

Vagn Kastbjerg
dfm.

Matr nr. 1 g m.fl. Hvolgård Hovedgård Stempel. kr
Langskov

Akt: Skab nr
(udfyldes af dommerkontoret)

Købers | bopæl Ølholm
Kreditors

Gade og hus nr.. Haugevej 21

Anmelder:
E. DAUGAARD CHRISTENSEN
Advokat
Tlf. 05-80 11 33 - 7160 Tørring

P å t e g n i n g

på betinget skøde fra Knud Ole Therkelsen til Kristian Bundgaard, Hans Ove Pedersen og Anne Marie Bundgaard på ejendommen matr. nr. 1 g m.fl. Hvolgård Hovedgård, Langskov, tinglyst den 22.4.1982 o.s.

E N D E L I G T S K Ø D E

=====

Da betingelserne i skødets punkt 16 nu er opfyldte, gøres skødet herved endeligt og ubetinget.

Tørring, ddn 23. juni 1982

Iflg. fuldmagt:

E. Daugaard Christensen

Til vitterlighed om underskriftens ægthed, dateringens rigtighed og underskriverens myndighed:

I. Hansen.
kontorass.
Tørring

E. Johansen
kontorass.
Tørring

Genpartens rigtighed bekræftes
Dommeren i Brædstrup

INDFØRT I DAGBOGEN
RETTEN I BRÆDSTRUP

24.06.82 005262

LYST

ENDELIGT SKØDE

Foranstående retsanmærkning ~~anmærkning~~ herved *del*

omregulering

Ehrenreich

Dette pantebrev kan ikke overdrages til eje eller pant eller gøres til genstand for individuel retsforfølgning.

Hovedstol 520.000 kr.
÷ overført restgæld 520.000 kr.
Stempelplichtig 0 kr.

Akt: Skab nr.
(udfyldes af dommerkontoret)

BASI

Matr. nr.:

11 A M.F.L.

HVOLGARD HOVEDGARD, LANGSKOV

Gade og husnr.:

HAUGEVEJ 21

Anmelder:

ANDELSBANKEN

Tørring Afdeling

7160 Tørring

Pantebrev

MED REFINANSIERINGSKLAUSUL
JORDBRUGSLAN JFR. LOV OM INDEKSREGULERED E REALKREDITLAN

Debitors

navn og bopæl:

KRISTIAN BUNDGAARD

ØLHOLM BYGADE 40, ØLHOLM

7160 TØRRING

Nykredit
den nye danske kreditforening

Kreditor:

Lånets

størrelse: kr. 520.000

70. serie

STAENDE LAN MED AFDRAGSBIDRAG

Rente- og

RENTE 3,14% P.A., DER ER FORELØBIG ANSAT.

betalingsvilkår:
Se i øvrigt side 2.

ADMINISTRATIONS- OG RESERVEFONDSBIDRAG 4,0000% HALVARLIG AF
RENTE. LØBETID 30 AR.

Ved kontantlån fastsættes rente og ydelse endeligt ved lånets udbetaling og vil fremgå af lånespecifikationen. Terminsbetalingen dækker afdrag, rente og bidrag og er ved indeksslån reguleret efter reglerne på side 2. I første termin betales en forholdsmæssig terminsydelse (delydelse). Bidraget kan forhøjes eller nedsættes efter beslutning fra foreningens bestyrelse.

Betalingstidspunkt- Ydelsen betales
ter og opsigelse: Se i øvrigt side 2 og 3.

11/06 OG 11/12

Den pantsatte
ejendom:

Matr. nr.

Areal m², heraf vej m²

11 A	HVOLGARD HOVEDGARD, LANGSKOV	47901	3200
1 G	HVOLGARD HOVEDGARD, LANGSKOV	109740	2400
6	HVOLGARD HOVEDGARD, LANGSKOV	146992	
11 B	HVOLGARD HOVEDGARD, LANGSKOV	1000	
12	HVOLGARD HOVEDGARD, LANGSKOV	50005	
14	HVOLGARD HOVEDGARD, LANGSKOV	19520	

Oprykkende
panteret efter:




Vedrørende særlige vilkår for de respekterede realkreditlån henvises til ejendommens blad i tingbogen.

Hovedstol kr.

Kreditor

Hovedstol kr.

Kreditor



Respekterede
servitutter m.v.:

FORTOV OM VANDDAM, L. 18.02.1848, DEKL. VEDR. HØJSPENDINGSMÅSTER
M.M., L. 23.06.1966 SAMT LANDVÆSENSKOMMISSIONSKENDELSE VEDR.
HORSSENS VESTBANERS MERGELSELSKAB, L. 07.12.1978.

Bopælsforandring skal meddeles til kreditor. Ved forsinket betaling af renter eller afdrag kan kreditor forlange kapitalen indfriet, se side 3, pkt. 9a.

- Medmindre andet er anført på forsiden, er lånet ydet uden supplerende lovbestemt sikkerhed. Hvis lånet er ydet som forhåndslån, forfalder det uden varsel i overensstemmelse med garantibetingelserne.
- Overgår ejendommen inden 2 år efter lånets udbetaling til en anvendelse, der ville have medført anden låntype, lavere lånegrænse eller kortere løbetid end den, hvortil lånet er ydet, forfalder lånet til indfrielse. Stående jordbrugslån forfalder tillige, hvis der sker væsentlige indskrænkninger i produktionsgrundlaget for bedriften. Debitor skal underrette foreningen om de ændrede forhold.
- Lån, der er ydet ud over 45% af ejendommens værdi samtidig med jordbrugslån, forfalder til indfrielse, hvis jordbrugslånene indfries ekstraordinært helt eller delvis.
- Indfrielse kan ske med obligationer svarende til obligationsrestgælden pr. indfrielsesdagen eller med så stort et kontantbeløb, at obligationsrestgælden kan udrækkes og indløses til pari. Det vil fremgå af pantebrevets forside, hvis lånet kun kan indfries med obligationer. Kontantindfrielse kan kun ske med 6 måneders varsel til en kreditortermín, og foreningen kan forlange, at der stilles sikkerhed for betalingen. Der betales forholdsmæssig ydelse til indfrielsesdagen. For rentetilpasningslån og indeksslån gælder dog nedenstående begrænsninger. Foreningen foretager med bindende virkning for debitor beregning af indfrielsesbeløbet og eventuelle reguleringer af lånet som følge af indfrielsen.
- Supplerende regler for rentetilpasningslån.**
Lånets afviklingstid deles i 5-års perioder, hvor første periode omfatter tiden fra lånets udbetaling til den 1. juli, der indtræffer 5. gang efter udbetalingsdagen, dog 6. gang for lån udbetalt i perioden 1/11 - 30/6. Lånet udbetales og refinansieres på basis af salg af 1-5 årige obligationer. Inden for hver periode afvikles lånet som et annuitetslån og med en ydelse, der svarer til ydelsen på et lån med fast rente i restafdragstiden. Indfrielse kan som hovedregel kun ske med obligationer, dog ikke i de sidste 3 måneder af en 5-års periode. Kontantindfrielse kan dog ske på refinansieringsdagspunktet med 6 måneders varsel. Et rentetilpasningslån kan ombyttes til et fastforrentet lån på restafdragstiden uden særskilt påtegning herom.
- Supplerende regler for stående (afdragsfrie) lån.**
Stående lån kan tidligst og med 1 måneds varsel opsiges til fuld indfrielse til udløbet af den på forsiden anførte afdragstid. Lånet kan efter kreditors accept refinansieres med et nyt realkreditlån efter gældende regler. Se dog særlige regler for stående jordbrugslån.
- Supplerende regler for indeksslån.**
Indeks faktoren fastsættes ved lånets udbetaling. Den bogførte værdi af hovedstol og restgæld reguleres hver den 1/1 og 1/7 på grundlag af den halvårslige procentvise ændring i nettoprisindekset for den foregående maj/november måned; se dog begrænsninger for IE- og IS- og jordbrugslån med afdragsbidrag. Reguleringen 1/1 og 1/7 danner grundlag for betaling i den efterfølgende juni/december termin. Ved refinansiering af jordbrugslån ydes nyt 30 1/2 årigt lån på grundlag af nærværende pantebrev med bevarelse af den oprindelige prioritetsstilling. Ved respekt af lån med refinansieringsklausul forpligter samtlige efterstående og sideordnede panthavere sig til også at respektere et senere refinansieringslån.
Hovedstolen på IE-lån reguleres dog kun med den halvårslige procentvise ændring i timelønsindekset for industriarbejdere, hvis dette indeks viser procentvis lavere stigning eller procentvis større fald.
Hovedstolen på IS-lån reguleres dog kun med 75% af den halvårslige procentvise stigning i enten nettoprisindekset eller timelønsindekset afhængigt af, hvilket indeks der viser den procentvis laveste stigning. Ved faldende timelønsindeks sker nedsættelse med hele det procentvise fald, uafhængigt af udviklingen i nettoprisindekset. Lånet amortiseres ved afdrag på 2,4% pr. termin af den således regulerede hovedstol. Afdragstiden afhænger af udviklingen i de anvendte indekser.
Hovedstol og restgæld på jordbrugslån med afdragsbidrag reguleres - så længe der ydes afdragsbidrag, dog max. 15 år - kun med 70% af den halvårslige procentvise stigning i nettoprisindekset. Ved faldende nettoprisindeks sker nedsættelse med hele det procentvise fald.
På IE- og IS-lån samt seriejordbrugslån ophører betaling af afdrag efter den afdragstid, der er anført på forsiden. Stående jordbrugslån forfalder 30 1/2 år efter udbetalingen eller seneste refinansiering. Jordbrugslån skal refinansieres ved ejerskifte. Hensidten i uskiftet bo betragtes ikke som ejerskifte. En evt. restgæld på disse låntyper, svarende til obligationsrestgælden, kan af foreningen opsiges til indfrielse med 1 måneds varsel.
Indfrielse kan kun ske med obligationer, bortset fra indfrielse af jordbrugslån i forbindelse med refinansieringer, der også kan ske kontant efter reglerne nævnt under pkt. 4.
- Særlige regler for refinansiering.**
Debitor kan refinansiere den evt. opsagte obligationsrestgæld med et nyt lån, jf. lov om indeksregulerede realkreditlån. Vilkårene for det nye lån, herunder kontantlånsrenten, fastsættes efter de regler, der gælder på refinansieringsdagspunktet. Ved refinansiering af jordbrugslån ydes nyt 30 1/2 årigt lån på grundlag af nærværende pantebrev med bevarelse af den oprindelige prioritetsstilling. Ved respekt af lån med refinansieringsklausul forpligter samtlige efterstående og sideordnede panthavere sig til også at respektere et senere refinansieringslån.
- Ved underskrift på dette pantebrev indtræder debitor i det personlige gældsansvar for eventuelle øvrige lån i ejendommen til Nykredit og underkaster sig bestemmelserne i justitsministeriets pantebrevsformular B på side 3.

<p>For så vidt pantebrevet alene underskrives af debitor, erklærer jeg samtidigt at være ugift, eller at ejendommen ikke omfattes af lov om ægteskabets retsvirkninger § 18.</p> <p>tørring den 01.06. 19 88</p> <p>Kristian Bundgaard</p> <p>(Debitors underskrift)</p>	<p>Såfremt en anden end debitor har endelig adkomst på den pantsatte ejendom, tillader adkomsthaver herved, at pantebrevet tinglyses med ubetinget panteret.</p> <p>(Endelig adkomsthaver)</p> <p>(Ægtefælle, meddebitor eller medejer samtykker herved i pantsætningen)</p>
--	--

Til vitterlighed om underskriftens (ernes) ægthed, dateringens rigtighed og underskriverens (nes) myndighed:

Navn Erik Ernst	Navn Willy Hansen
Bankbestyrer	Bankfuldmægtig
Stilling ANDELSBANKEN a/s	ANDELSBANKEN a/s
7160 Tørring	7160 Tørring
Bopæl	Bopæl

Forbeholdt tinglysningskontoret

Genpartens rigtighed bekræftes
Dommeren i Brædstrup

INDFØRT I DAGBOGEN
RETTE I BRÆDSTRUP

02.06.88 004899

LYST

ANMÆRKNING: Forud hæfter yderligere gæld

Tove Storm Laursen
oss.

Forudsat at retssammenlægning af lånene er gennemført

1) Merges

2) 154700,- Jysk Raf

Tove Storm Laursen

Mtr. nr., ejerlav, sogn: lg m.fl. Stempel: 4 kr. 00 øre
(i København kvarter) Hvolgaard Hovedgaard,
eller (i de sønderjydske lands-
dele) bd. og bl. i tingbogen, Langskov sogn
art. nr., ejerlav, sogn:

Akt: Skab T nr. 78/
(udfyldes af dommerkontoret)

Købers }
Kreditors } bopæl:

Anmelder:

POUL PEDERSEN
LANDSRETSSAGFØRER
BRANDDIRECTØR

PER KROGH
LANDSRETSSAGFØRER

04891

23. JUNI 1966

VEJLE

DEKLARATION

Genpart

Vi underskrevne ejere af nedennævnte ejendomme, meddeler herved
Andelsselskabet Vestbirk Oplands Højspændingsværk, Brødstrup, tilla-
delse til på vore respektive matrikelnumre, /hvormed de er noterede som
landbrugsejendom, at anbringe nedennævnte antal højspændingsmaster og
tårn af de for selskabet sædvanlige dimensioner, samt uhindret adgang
til eftersyn og vedligeholdelse af samme.

Som vederlag betaler selskabet een gang for alle kr. 535,00 pr.
mast i fri mark, og kr. 200,00 pr, mast i skel, samt kr. 805,00 for
tårn.

Navn	matr. nr.	by og sogn	antal master
1. Knud Therkilsen	lg, 11a, 12 og 6	Hvolgård Hovedgård Langskov sogn	4
2. Karl Karlsen	2a og 3a	Hauge Gd. Langskov sogn	1
3. Søren Emil Hauge	2e og 3b	Do.	1
4. Agnes Dahl Laursen	11a	Ølholm by Langskov sogn	4 + $\frac{1}{2}$ + $\frac{1}{2}$ tårn
5. Sigfred Omann	11t	Do.	$\frac{1}{2}$ + $\frac{1}{2}$ tårn

Nærværende deklaration vil være at lyse som servitutstiftende på vore fornævnte ejendomme med respekt af tinglyst gæld og andre hæftelser, idet der i det hele henvises til de pågældende ejendomes folio i tingbøgerne.

Påtaleberettiget er Vestbirk Oplands Højspændingsanlæg.

Knud O. Therkilsen

Karl G. Karlсен

S.E. Hauge

Hauge & Ølholm, den 16/6

Agnes Dahl Laursen

1966.

Sigfred Omann

Til vitterlighed om dateringens rigtighed, underskrifternes ægthed og underskrivernes myndighed:

A.E. Andersen

Hans Nielsen

Civilingeniør

Ovnmester

Nørre Aaby

Nærværende deklaration begæres tinglyst som servitutstiftende på nedennævnte ejendomme:

Knud Therkilsens ejendom:

matr. nr. 1g Hvolgaard, Langskov sogn,

" " 6 " " "

" " 12 " " "

" " 14 " " "

" " 11d " " "

" " 11b " " "

Karl Karlsens ejendom:

matr. nr. 2a Hauge, Langskov sogn,

" " 3a " " "

Søren Emil Hauges ejendom:

matr. nr. 2b Hauge, Langskov sogn,

" " 2c " " "

" " 2e " " "

" " 3b " " "

" " 4 " " "

Agnes Dahl Laursens ejendom:

matr. nr. 1f Hvolgaard Hovedgaard, Langskov sogn,

" " 2d Ølholm, Langskov sogn,

" " 44c " " "

" " 44d " " "

" " 11a " " "

Sigfred Omanns ejendom:

matr. nr. 11t Ølholm, Langskov sogn.

Vejle, den 23. juni 1966.

Per Krogh

Indført i dagbogen i Vejle herredsret

Lyst: Tin bog

Akt: Skad

T nr. 78

23/6 1966

Genpartens rigtighed bekræftes

Dommeren i Vejle herredsret.

f.s.v. ang. Knud Østervikens

h.d. lyt på 1g, 11a, 12 og 6.

f.s.v. ang. Søren - Hauges h.d.

lyt på 2e og 3b.

f.s.v. ang. Agnes Laursens

h.d. lyt på 11a.

Sigfred Omann

Sigfred Omann

Mtr. nr., ejerlav, sogn:
(i København kvarter)
eller (i de sønderjydske lands-
dele) bd. og bl. i tingbogen,
art. nr., ejerlav, sogn.

Gade og hus nr.:

Stempel: kr. øre
lg m.fl. Hvolgård Hovedgård,
Langskov sogn, m.fl.

Akt: Skab T nr. 787
(udfyldes af dommerkontoret)

Købers }
Kreditors } bopæl:

Anmelder:

07270
-8. SEP. 1966

POUL PEDERSEN
LANDSRETSSAGFØRER
BRANDDIRECTØR
—
PER KROGH
LANDSRETSSAGFØRER
—
VEJLE

Genpart

GENPART

af

påtegning på deklaration fra Vestbirk Oplands Højspændingsanlæg,
Brødstrup, til gårdejer Knud Therkilsen m.fl., lyst 23/6 1966,
vedrørende ejendommene matr. nr. lg m.m.fl. Hvolgård Hovedgård,
Langskov sogn.

Underskrevne gårdejer Knud Therkilsen, Lindved pr. Vejle,
gårdejer Søren Emil Hauge, Lindved pr. Vejle, og gårdejerske, fru
Agnes Dahl Laursen, Ølholm, bekræfter herved ved vore underskrifter
på nærværende deklaration, at vi er indforstået med, at den tinglyses
således som begæret den 23. juni 1966.

Lindved, den 1. sept. 1966.

Knud O. Therkilsen

Lindved, den 7/9 1966

S. E. Hauge

Ølholm, 7/9-66

Agnes Dahl Laursen

(dog ikke 2d, 44c og 44d Ølholm, Langskov sogn).

Indført i dagbogen for Vejle herredsret

den 8 / 9 1966

Lys: Tingbog.

Akt: Skab T nr. 781

[Signature]

Genpartens rigtighed bekræftes

Dommeren i Vejle herredsret.

[Signature]

DSS 88310772
56_N_454
Bulk Sort / Hvid

742367



4
Justitsministeriets genpartpapir. Til skøder, skadesløsbreve, kvitteringer til udslettelse og andre påtegninger m. m. (vedr. fast ejendom).

Mtr. nr., ejerlav, sogn:
(i København kvarter)
eller (i de sønderjydske lands-
dele) bd. og bl. i ting-
bogen, art. nr., ejerlav,
sogn.

Akt: Skat nr. 667
(udfyldes af Kommertkontoret)

Købers }
Kreditors } bopæl:

Gade og hus nr.:
(hvor sådant findes)

Anmelderens navn og bopæl (kontor):

Stempel: kr. øre.

Fl.

Ekstrakt-udskrift

af

skøde- og panteprotokol for Nørvang-Tørrild Herreder,
9/107b.

Læst den 14. Septbr. 1821.

Vi underskrevne fire Mænd, nemlig Jacob Simonsen, Hans Christensen, Jens Nicolaisen og Niels Bundgaard af Ølholm har i Dag indgaaet Forening om, hvad Vei der for Eftertiden og uforandret skal være den gjældende fra Hvolgaard til Ølholm, da der ved Byens Udskiftning er afsat en anden Vei end den, som i mange Aar har været brugt og endnu bruges, og som gaaer over vores Lodder. Vi Niels Bundgaard, Jens Nicolaisen og Hans Christensen forbinder os og efterkommende Eiere af vore Gaarde til fremdeles og stedse at lade Veien, som kommer fra Hvolgaard og fører til Ølholm, forblive uforandret gaaende tvert over Lodder, som den før Byens Udskiftning har gaaet og endnu gaaer, indtil den støder

til min Jacob Simonsens Lod, hvor Veien dreier af til den ved Udskiftningen afsatte Vei, som gaaer over Enden af min Lod til Byen, og forbinder jeg mig til at udlægge i den vestre Side af min Lod 6 Alen til Vei og jeg Hans Christensen forbinder mig til at udlægge af den østre Side af min Lod 6 Alen til Vei, som fører fra den omtalte brugt og forblivende Vei indtil den ved Udskiftningen og paa Kortet afsatte Vei.

Da denne som vi saaledes har forenet os om at der fremdeles og stedse skal være den gjældende Vei er kortere og fører nærmere til Byen, end den Vei som ved Udskiftningen er afsat, saa bede vi underdanigst Amtet gunstig vil approbere denne Forening.

Ølholm, den 10. April 1819.

Underskrifter.

.

Udskriftens rigtighed bekræftes.

Landsarkivet i Viborg, den 11. januar 1957.

Hans Kristuf.

Arkivar

HLCS

Justitsministeriets genpartpapir. Til skøder, skadesløsbreve, kvitteringer til udslettelse og andre påtegninger m. m. (vedr. fast ejendom).

Mtr. nr., ejerlav, sogn:
(i København kvarter)
eller (i de sønderjydske lands-
dele) bd. og bl. i ting-
bogen, art. nr., ejerlav,
sogn.

Akt: Skat *y* nr. *667*
(udfyldes af dommerkontoret)

Købers }
Kreditors } bopæl;

Anmelderens navn og bopæl (kontor);

Gade og hus nr.:
(hvor sådant findes)

Fl.

Stempel: kr. øre.

Ekstrakt-udskrift

af

skøde- og panteprotokol for Nørvang-Tørrild Herreder,
27/660a.

Læst 30. Juni 1871.

Jeg underskrevne Niels Bundgaard boende i Ølholm By
i Langskov Sogn skjøder til min Søn Niels Nielsen
min eiende og paaboende Gaard ... (MNR mangler)..... som jeg samme
selv
eier efter Skjøde af 4. Juni 1794

Ifl. samme Skjøde forpligtes Kjøberen og efterkommen-
de Eiere af Gaarden at tage halv Hegn fra Hvolgaard Mk., saavidt
det herved solgte Eiendom støder til samme. Bemeldte Hegn skal aar-
lig være i hegnbar Stand inden hvert Aars 1ste Mai.

Ølholm, den 15. Juni 1871.

Niels Bundgaard.

Geb. 4,50 kr.

HA

Udskriftens rigtighed bekræftes.
Landsarkivet i Viborg, den 9. januar 1957.

Hans Kirsten

Arkivar

Jensen & Kjeldskov, A/S, København.

Mtr. nr., ejerlav, sogn:
(i København kvarter)
eller (i de sønderjydske lands-
dele) bd. og bl. i tingbogen,
art. nr., ejerlav, sogn.

Stempel: kr. øre
1 e Hvolgaard
Labgskov sogn

I Akt: Skab Y nr. 667
(udfyldes af dommerkontoret)

Anmelder:

Udskrift af Nørvang-Tørnild herreders
skøde- og panteprotokol nr. 79 p. 125
vedrørende et dokument, lyst d. 5/8 1920

Skøde

Underskrevne gårdejer Peter Christian Rask skøder og aldeles
afhænder herved i henhold til hoslagte købekontrakt af 1 maj 1919--- til
gårdejer sognefoged Kr. Bundgaard, fra den mig i følge skøde af 1 au-
gust 1912 tinglyst 9 s.m. tilhørende ejendom matr nr. 11 a af Ølholm
Langskov sogn en parcel, som i følge landbrugsministeriets udstyknings-
approbation af 21 april 1920 er skyldsæt for hartkorn under matr nr.
11 d Ølholm, Langskov-----

Det bemærkes-----

at der i skellet mellem den her solgte parcel og matr nr. 11 a fra sidst
nævntes sydlige skel og hen til matr nr. 1 e Hvolgaard, skaal gå en
6 alen bred vej, hvortil Køber og sælger hver udlægger 3 alens bredde
og hvilken vej skal være til fri og uhændret brug og afbenyttelse
for de nævnte berettigede samt for nuværende og fremtidige ejere af
matr nr. 11 a Ølholm og parceller derfra.

Vejene vedligeholdes af brugerne i fælleskab.

Med hensyn til fornævnte bestemmelser om veje vil skødet til-
lige være at tinglyse som servitutstiftende deklaration be-
hæftende henholdsvis matr nr. 11 a af Ølholm og den her solgte par-
cel men ved denne tinglysning fræfaldes retsanmærkning.

Ølholm den 1 august 1920

P. Kr. Rask K Bundgaard

Til vitterlighed

Chr. Christiansen Kristian Jensen

-----.

Justitsministeriets Genpartpapir. Til Skøder, Skadesløsbreve, Kvitteringer til
Udslettelse og andre Paategninger m. m. (vedr. fast Ejendom).

Mtr. Nr., Ejerlav, Sogn: 40 Ølholm, Langskov Sogn.

(i København Kvarter)
eller (i de sønderjydske Lands-
dele) Bd. og Bl. i Ting-
bogen, Art. Nr., Ejerlav,
Sogn.

Købers
Kreditors } Bopæl: Ølholm.

Gade og Hus Nr.:
(hvor saadant findes)

2257

Anmelderens Navn og Bopæl (Kontor):
A A G E F I S C H E R,
Landsretssagfører,
V e j l e .

Ekstrakt-Genpart

28. AUG. 1936

Stempel: Kr. Øre.

S K Ø D E .

Underskrevne Gaardøjer og Sognefoged Kr. Bundgaard af Ølholm skø-
der og aldeles afbønder herved, i Henhold til hoslagte Købekontrakt
af 28 og 29 Marts 1936, stemplet til Takst 6 Kr., til Fru Ane Kathrine
Poulsen, sts., som Særeje i Henhold til Agtepagt, lyst 14 Oktober 1927,
fra den mig i Følge tinglyst Adkomst tilhørende Ejendom, Matr. Nr. 4a af
Ølholm, Langskov Sogn, en Parcel, som i Følge Ministeriets udstyknings-
approbation af 14 April 1936 er skyldsæt for Hartkorn under Matr. Nr.
40 af Ølholm, Langskov Sogn, 1½ Alb.

Køberinden og efterfølgende Ejere af Parcellen skal have Ret til
fri og uhindret Færdsel og Kørsel af enhver Art ad den 9 Alen brede
Vej, som fra Gaden gaar over Matr. Nr. 39a Ølholm, langs denne Parcells
vestre Skel og derefter over Matr. Nr. 4a, sts., og op til det sydøstre
Hjørne af den solgte Parcel.

Sælgeren forbeholder sig samme Brugsret af *Vejen* Parcellen og Ret til
at give andre Ejere og Parcellister samme Brugsret.

Paataleberettiget er de til enhver Tid værende Ejere af den solg-
te Parcel, Matr. Nr. 40 af Ølholm, og af Matr. Nr. 39a og 4a samt de, Eje-
ren giver Brugsret.

Med Hensyn til denne Bestemmelse vil Skødet tillige være at lyse
som servitutstiftende Deklaration, behæftende Matr. Nr. 39a og 4a af Øl-
holm, Langskov Sogn, med Respekt af de paa nævnte Ejendom hvilende Ser-
vitutter og andre Byrder samt Gæld.

Elholm, den 1 August 1936.

K. Lundgaard.

Karen Lundgaard.

Ane Katrine Poulsen.

Underskrevne bevidner herved, at foranstaaende Underskrifter er ægte, at Underskrifternes Dato er rigtig og at Underskriverne er myndige.

Kr. Rask.

Kurerm. Th. Thomsen.

Grdjt

Elholm.

Elholm.

Bedes lyst baade som Skøde og som servitutstiftende Deklaration.

V e i l e , den 26. August 1936.

Aage Fischer.

Landsretssagfører.

Indført i Dagbogen for Retskreds Nr. 46, Vejle

Købstad m. v., d. 28. Aug. 1936

Lyst. Tingbog. Bd. Løngskov
Skødet er endeligt.

Bl. 493 Akt: Skab
358
354-

Q. Nr. 696 om Skøde og servitutstiftelse
d. 6/8 1936

Købekontrakt, stemplet til Tapp 6 Kr., Løngskov
Måttakket og Parcelkort forvisst.

Ekstrakt - Genpart

Civildommeren i Vejle, den

11 Sept 1936

af
Rask.

A. Rask

Justitsministeriets genpartpapir. Til skøder, skadesløsbreve, kvitteringer til udslettelse og andre påtegninger m. m. (vedr. fast ejendom).

Mtr. nr., ejerlav, sogn:
(i København kvarter)

eller (i de sønderjydske landsdele) bd. og bl. i tingbogen, art. nr., ejerlav, sogn.

1f, 1e og 1n Hvolgaard hovedgrd. Langskov sogn.

Akt: Skab nr. 665
(udfyldes af dommerkontoret)

Købers
Kreditors } bopæl:

Genpart

1845

Gade og hus nr.:
(hvor sådant findes)

29 MTS. 1952

Anmelderens navn og bopæl (kontor):
Nævningsformand, gdr. Jens Mikkelsen, Grejs pr. Grejsdal.

Stempel- og gebyr: 1.6.1.1.214
11/4.49.

Stempel: kr. øre.

År 1951, den 18/10 fremlagdes for landvæsensnævnet for landvæsensnævnssområde 46a overenskomst mellem gdr. Dahl Petersen, som ejer af matr.nr. 1f Hvolgaard hovedgrd. Langskov sogn og gdr. C. Bundgaard som ejer af matr.nr. 1e Hvolgaard hovedgrd. Langskov sogn og hsmd. Th. Wajcik, som ejer af matr.nr. 1n Hvolgaard hovedgrd. Langskov sogn og propt. A. Odgaard, som ejer af matr.nr. 1a Hvolgaard hovedgrd. Langskov sogn om rørledning over matr.nr. 1f ogle og 1n Hvolgaard hovedgaard Langskov sogn.

Overenskomsten, der er indgået uden landvæsensnævnets mellemkomst er af parterne begæret indført i landvæsensprotokollen, og idet den findes egnet til godkendelse med forbehold af trediemands ret indføres den hermed sålydende:

O V E R E N S K O M S T.

Vi undertegnede gdr. Dahl Petersen, som ejer af matr.nr. 1f Hvolgaard hovedgrd. Langskov sogn og gdr. C. Bundgaard, som ejer af matr.nr. 1e Hvolgaard hovedgrd. Langskov sogn og hsmd. Th. Wajcik, som ejer af matr.nr. 1n Hvolgaard hovedgaard Langskov sogn og propt. A. Odgaard, som ejer af matr.nr. 1a Hvolgaard hovedgrd. Langskov sogn er år 1951, den 21/9 blevet enige om nedlægning af en rørledning over matr.nr. 1f, 1e, 1n Hvolgaard hovedgrd. Langskov sogn. Udgiften til strækningen fra pæl 8 til pæl 15 afholdes med 70% af gdr. C. Bundgaard og med 30% af forp. Engelhardt Nielsen og strækningen pæl 7 til 8 afholdes med 50% af gdr. C. Bundgaard og 50% af forp. Engelhardt Nielsen.

Rørledningen nedlægges med dimension 12,5 cm og fald i h.t. et af Det danske Hedeselskabs distriktskontor i Vejle udarbejdet projekt dateret 15/9 1951.

Arbejdet gennemføres på gdr. Bundgaard's og forp. Engelhardt Nielsens foranstaltning, idet forp. Engelhardt Nielsen indbetaler et ikke tilskudsberettiget beløb stort 200 kr. og gdr. C. Bundgaard indbetaler et ikke tilskudsberettiget beløb stort 300 kr. til gdr. Dahl Petersen inden arbejdets afslutning. Th. Wajcik giver sin tilladelse til ledningens etablering. Evt. tilskud tilfalder herefter alene forp. Engelhardt Nielsen og gdr. C. Bundgaard.

Arbejdet skal påbegyndes snarest muligt efter, at lån og tilskud

*akt 1845-
29.9.1952*

Justitsministeriets genpartipapir. Til fortsættelse af dokumenter.

er i orden.

Den fremtidige vedligeholdelse af rørledningen foretages hos gdr Dahl Petersen fra det på kortet angivne punkt 11 til skellet mellem matr.nr. 1f og 1e med 50% af gdr. Dahl Petersen og 35% af gdr. C. Bundgaard og 15% af propt. A. Odgaard. Strækningen fra skellet mellem matr.nr. 1f og 1e til skellet mellem matr.nr. 1n og 1e vedligeholdes med 70% af gdr. C. Bundgaard og 30% af propt. A. Odgaard, og strækningen mellem matr.nr. 1e og 1n til skellene mellem matr.nr. 1n og 1a vedligeholdes med 50% af gdr. C. Bundgaard og propt. A. Odgaard idet de ved ovennævnte arbejdes gennemførelse tilvejebragte forhold bevares.

Overenskomsten tinglyses på nævnsformandens foranstaltning som servitutstiftende på matr.nr. 1f, 1e og 1n Hvolgaard hovedgrd. Langskov sogn. Påtaleberettiget er ~~alle parter~~ *ovennævnte skabte*
af H. Engelhardt Ølholm, den 21/9 1951.

sign. H. Engelhardt Nielsen sign. A. Odgaard sign. K. Bundgaard
Forp.

sign. O. Dahl Petersen sign. H. Thomas Wajcik.

[Signature]
Nævnsformand.

Ovenstående overenskomst er indført i landvæsensprotokollen for retskreds 46a - retsprotokol nr. *2*. pagina *77-78*.

Indført den *13/10* 1951.

[Signature]
Nævnsformand.

Indført i ~~tegningen~~ for retskreds nr. 46,
Vejle ~~kommune~~ m.v. den *29* MTS. 1952
Lyst: tingbog. bd. bl.
Akt: skab nr.

Afgift:		
§ :	kr.	øre
§ :	"	"
§ 141:	"	"
§ 142:	<i>2</i> "	<i>00</i> "
Ialt	<i>2</i> kr.	<i>00</i> øre

Andet Afsnit af den 1. marts 1952, nr. 49,
Vejle Rådhus m.v. den 28. marts 1952
Lyst. Tingbog. Bl. 154-666
Akt. Skab. Nr. 615

Samværet Fund haffes servitutter

Genpartens rigtighed bekræftes

Appt. Civildommeren i Vejle, den 7/4

1952/1/1
Panlegie

DSS 88310772
56 N 454
Bulk Farve

742368



Akt: Skab *af* **nr. 615**
(udfyldes af dommerkontoret)

(udfyldes af dommerkontoret)

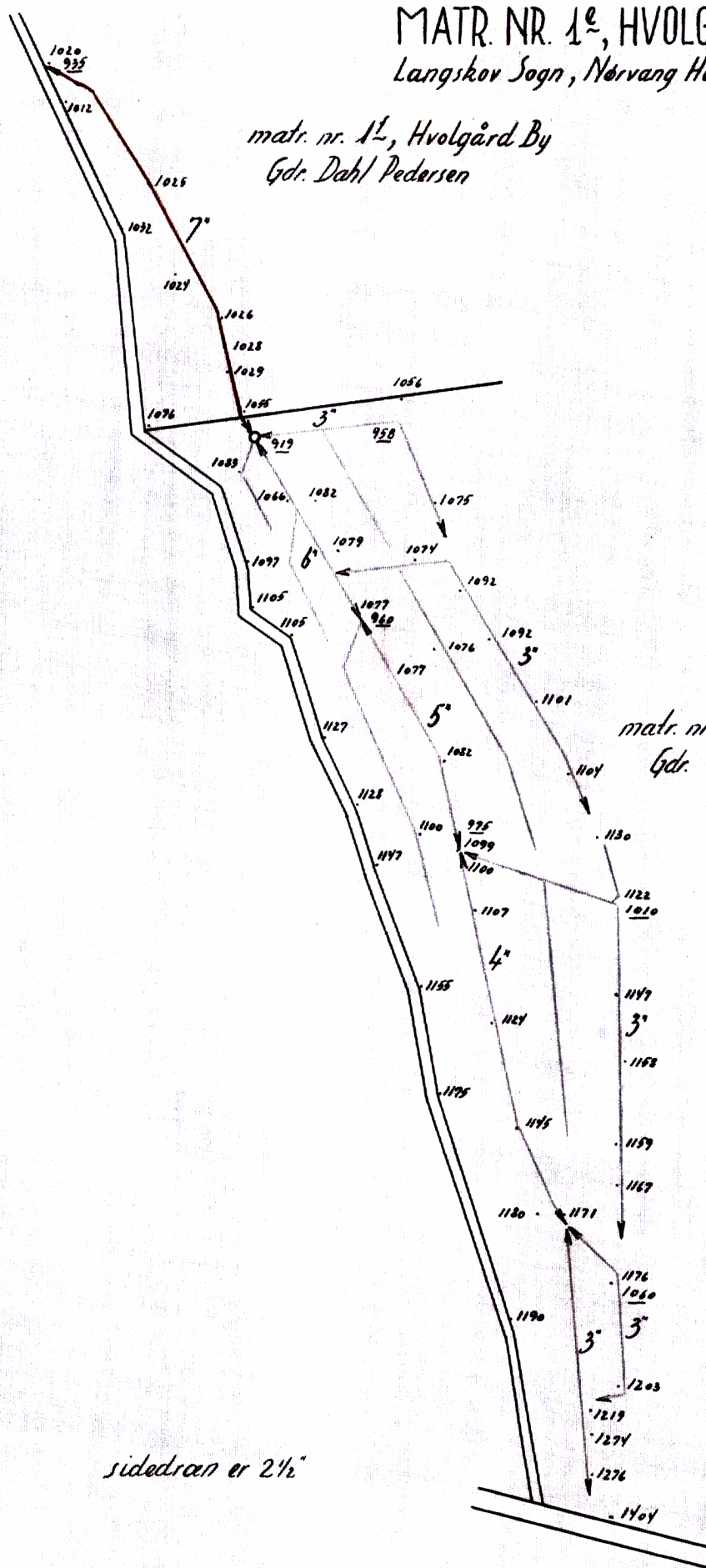
K. 9429.

MATR. NR. 1^e, HVOLGÅRD BY.

Langskov Sogn, Nørvang Herred, Veile Amt.

matr. nr. 12, Hvolgård By
Gdr. Dahl Pedersen

matr. nr. 1^e, Hvolgård By
Gdr. C. Bundgaard



sidedræn er $2\frac{1}{2}$ "

signatur.

drænledning

• brønd

1176 terrænhote


1060 bundkote

GRANDPARENTS OF THE FUTURE

Not a member of the *Chlorophyta*.


d. 27/2. 1950.

1:2000.



DSS 88310772
56_N_454
Bulk Sort / Hvid

742369



Mtr. nr., ejerlav, sogn: 4o, 4p, 4q, Stempel: kr. øre
(i København kvarter) 4r, 4t, 4u,
eller (i de sønderjydske lands- 4v, 4x, 4y,
dele) bd. og bl. i tingbogen, 4z og 4a, Gebyr- og stempelfri i h.t. lov nr. 214 af
art. nr., ejerlav, sogn. Ølholm by, 11/4 1949 § 98 stk. I.
Langskov sogn.

Akt: Skab Y nr. 662
(udfyldes af dommerkantoret)

Anmelder:

A. Karlskov Jensen, Store Karlskov, Filskov.

Sag nr. 234.

Genpart

6 NOV 1963

Landvæsensnævnet for nævnsområde nr. 53

K E N D E L S E

vedrørende

privat spildevandsanlæg på

matr. nr. 4a Ølholm by, Langskov sogn, Vejle amt.

(Afsagt den 12. oktober 1963).

----- o -----

Sagens indbrin- gelse for næv- net.

Ved skrivelse af 7. august 1963 har landinspektør Jens Bo, Vejle, for en kreds af lodsejere i Ølholm by anmodet landvæsensnævnet for nævnsområde nr. 53 om at behandle en sag vedrørende godkendelse af et privat spildevandsanlæg for en udstykning til parcelhuse på matr. nr. 4a Ølholm by, Langskov sogn.

Nævnets sam- mensætning.

Landvæsensnævnet har i denne sag bestået af den faste formand, gdr. Anders Karlskov Jensen, Store Karlskov, med nævnsmændene gdr. Frede Pedersen, Ølholm og folketingsmand, gdr. Ejner Kristensen, Vindelev, sidstnævnte i stedet for Langskov sogns anden nævnsmand, gdr. Karl Bundgaard der er part i sagen og derfor inhabil.

Teknisk sag- kyndig.

Som teknisk sagkyndig havde nævnet antaget distriktsbestyrer Jørgen Poulsen, Vejle.

Fiskerimini- steriet.

Ved skrivelse af 7. november d.å. havde fiskeriministeriet meddelt nævnets formand, at man ikke har fundet tilstrækkelig anledning til at udpege en fiskerisagkyndig til at deltage i nævnets behandling af sagen. Man forudsætter dog, at spildevandet underkastes en passende rensning inden udledningen, og at der ikke ved eventuel gennemførelse af nærværende sag foregribes en rationel løsning på hele Ølholms spildevandsafledningsforhold.

Bilag.

Af de under sagens behandling fremlagte bilag skal særligt nævnes:

bilag 2. beskrivelse af anlæget.

- 3. forslag til partsfordeling.

- 4. overslag, hvoraf fremgår, at bekostningen ved projektets udførelse anslås til 9000 kr.

- bilag 5. plankort i 1:1000.
- 6. profil.
- 8. overenskomst mellem sognerådet og lodsejerne.
- 9. plankort i 1:1000 med det interesserede kloak-
område indstregt med rødt.

Mødet den
10/9-1963.

Indvarslingen til mødet i Ølholm den 10. september 1963 var foretaget ved anbefalet brev til de på bilag 1 anførte, der mødte som afkrydset. For Langskov sogneråd mødte formanden, købmand A. Roding. For sundhedskommissionen mødte Jens Andersen. For Vejle Amts Vejvæsen mødte amtsvejinspektør H. O. Jørrald og vejassistent Beck. For og med lodsejerne mødte landinspektør Jens Bo og agronom H. Boskov Hansen.

Nævnnsformanden indledte forhandlingerne og meddelte, at han i henhold til vandløbslovens § 77, stk. 2 havde forespurgt Langskov sogneråd, om anlæget ønskes fremmet som offentligt anlæg. Sognerådet havde besvaret forespørgselen benægtende.

Han gjorde endvidere forsamlingen bekendt med indholdet af Fiskeriministeriets skrivelse, bilag 7.

Den projekterende, landinspektør Jens Bo, redegjorde derefter for det indbragte projekt, der går ud på at etablere en 15-20 cm beton-mufferørledning som afløbsledning for spildevandet fra 10 fra matr. nr. 4a Ølholm by, Langskov sogn, udstykkede parceller som vist på bilagene 5 og 6 og nærmere beskrevet i bilag 2. Afløbet fra parcellen længst mod vest påregnes ført til en i off. bivej nr. 1b allerede værende 15 cm ledning.

Den nye spildevandsledning gives afløb til en i kanten af landevej nr. 17 værende hovedledning. Det oplystes, at denne ledning formentlig er 12" rør med 16 o/oo fald, og at den er etableret på privat basis i 1924 i henhold til forlig for vandsynet den 6. december 1923.

Distriktsbestyrer Poulsen understregede usikkerhedsmomentet m.h. til beskaffenheden af denne ledning og gjorde opmærksom på, at parcelejerne evt. kan blive inddraget i vedligeholdelsen eller fornyelsen af denne ledning, lige-

som de ved den løsning af hele spildevandsproblemet i Ølholm, som må forudses at ville komme, vil blive pålagt part i rørledninger og rensningsanlæg.

Landinspektør Bo omtalte bilag 8, overenskomst mellem sognerådet og lodsejerne vedrørende spildevandsanlægget.

Overenskomsten har følgende indhold:

"Langskov sogneraad

har vedtaget at kommunen yder et tilskud til udvidelse af kloakanlægget i vestre bydel af Ølholm by, stort 2000 kr. (to tusinde).

Betingelserne for kommunens tilskud og anbefaling til landvæsensnævn er følgende: -

1.

Anlægget projekteres af anerkendt landinspektør eller ingeniør. Tegning og overslag indsendes til sogneraadet.

2.

Efter landvæsensnævnets godkendelse lader lodsejerne arbejdet udføre og betaler selv alle dermed forbundne udgifter, udover de af kommunen ydede tilskud.

3.

Alle sivebrønde og event. defekte afløb i de interesserede omraader skal nedlægges. Enhver ny tilslutning til anlægget skal anmeldes til sogneraadet.

4.

Ved udgravning og nedlægning af rør skal alle drænledninger i de interesserede omraader respekteres.

5.

Lodsejerne erklærer sig villige til, naar sogneraadet maatte ønske det, at lade ledningerne optage som offentlige ledninger.

6.

Saafernt der ad aare^{skal}/opføres rensningsanlæg, deltager de nye interessenter i udgiften, paa samme betingelser som lodsejerne i det bestaaende anlæg.

Langskov sogneraad 12/6 1963.

P.K.V.

sign. Axel Roding.

Undertegnede lodsejere i vestre bydel af Ølholm erklærer os villige til at udføre kloakeringen paa omstaaende betingelser, hvilket vi herved forpligter os til med vores underskrift. -

Ølholm 12/6 1963.

Sign. Peder Dan Knudsen
- Th. Steen Nielsen
- C. Schjermer
- Harry Dahl
- P. J. Rask
- B. V. Hansen
- Kristian Schjærmer
- Jørgen Lindenstrøm
- Vagn Aage Andersen
- Niels Jacob Christensen
- Carl Bundgaard."

Sundhedskommissionens repræsentant, Jens Andersen, havde intet at bemærke til projektet.

Amtsvejnspektøren havde intet at anføre til projektet. Landinspektøren redegjorde derefter for bekostningen ved arbejdets gennemførelse (bilag 4) og gennemgik det udarbejdede forslag til fordeling af udgifterne (bilag 3).

Sognerådet var indforstået med at yde det anførte beløb på 2550 kr. forudsat, at ejeren af matr. nr. 4s til kommunen betaler 545 kr. for ret til tilslutning til an i bivej lb værende 15 cm ledning.

De tilstedeværende lodsejere erklærede sig indforstået med forslaget.

Poulsen foreslog oprettelse af et kloakselskab, or skal forestå arbejdets udførelse og for fremtiden sørge for ledningers og brøndes vedligeholdelse samt opkrævning af de i forslaget nævnte 45 øre pr. m² fra evt. nye interessenter. Han var af den opfattelse, at ejeren af matr. nr. 4s efter at have betalt de omtalte 545 kr. til kommunen, må være fri for forpligtelser m.h. til vedligeholdelse af den projekterede ledning og ikke skal indtræde i kloakselskabet, idet hans afløb sker til ledningen i bivej lb.

Da der kan blive tale om udstykning af 5-6 grunde syd for den udlagte privatvej af matr. nr. 4a, meddelte landinspektøren, at han vil fremsende et kort til nævnet, hvorpå det areal, der kan blive tale om, er indkredset. Yderligere arealer må ikke sluttet til ledningen.

Dette kort er senere modtaget af nævnet og fremlagt som bilag 9.

Poulsen anførte, at det af hensyn til evt. ejendoms-
handler er nødvendigt med tinglysning af servitut m.h.
til vedligeholdelse af ledningen på de interesserede par-
celler, ligesom ejeren af matr. nr. 4a ved servitut skal
forpligtes til at lade tinglyse servitut om vedligehold-
else på evt. syd for privatvejen frasolgte parceller.

Landinspektøren fremsatte begæring om igangsægnings-
tilladelse, hvilket landvæsensnævnet meddelte på inter-
essenternes eget ansvar.

Meddelelse om
sagens opta-
gelse til
kendelse.

Da der herefter ikke var flere, der ønskede at ud-
tale sig, meddelte landvæsensnævnets formand, at sagen
optoges til kendelse, der afsiges den 12. oktober d.å.
kl. 10⁰⁰ på Ølholm kro. Der gives ikke yderligere medde-
lelse.

Under hensyn til de førte forhandlinger og de under
sagens behandling fremkomne oplysninger, og da der er
enighed om projektets gennemførelse, bestemmer landvæsens-
nævnet herefter følgende:

Godkendelse
af projektet.

Det af landinspektør J. Bo, Vejle, for 11 lodsejere
i Ølholm by indbragte projekt for etablering af en spil-
devandsledning på matr. nr. 4a Ølholm by, Langskov sogn,
godkendes som beskrevet foran og i henhold til bilagene
2, 3, 4, 5, 6 og 9 således:

Der etableres den på bilagene 5 og 6 viste beton-
mufferørledning, Ø 15-20 cm, med tilhørende 5 brønde.

Arbejdet foranstattes udført og bekostes af lodsejer-
ne i fællesskab, idet disse danner et kloakselskab (med
undtagelse af ejeren af matr. nr. 4s).

Udgifternes
fordeling.

Udgifterne fordeles efter fradrag af bidrag fra
sognerådet på 2550 kr. og fra vandværket på 1000 kr. så-
ledes:

Ejeren af matr. nr. 4a betaler til Langskov kommune for tilslutningsret til den i bivej 1b eksisterende ledning 545 kr., og er derefter fritaget for yderligere forpligtelser, også med hensyn til vedligeholdelse af den af nærværende kendelse omfattede hovedledning.

Ejerne af matr. nr. 4o, 4p, 4q, 4r, 4t, 4u, 4v, 4x, 4y og 4z deler de i forbindelse med ledningens etablering opståede udgifter med lige store parter til hver.

Såfremt der sker yderligere udstykning til bebyggelse fra matr. nr. 4a Ølholm, kan tilslutning af spildevand kun godkendes fra arealer indenfor den på bilag 9 viste røde linie og kun efter tilladelse fra kloakselskabet og mod betaling af en tilslutningsafgift på 0,45 kr. pr. m² til selskabet.

Ejeren af matr. nr. 4a er forpligtet til ved salg af byggegrunde indenfor nævnte område, på de udstykkede parceller, at lade nærværende kendelse tinglyse forud for pantegæld.

Den fremtidige vedligeholdelse af ledning og brønde påhviler parthaverne i fællesskab (kloakselskabet) således, at evt. senere indtrædende parthavere skal deltage på lige fod med de oprindelige. Vedligeholdelsespligten indtræder ved tilslutning til hovedledningen.

Forinden udledning i fællesledningen skal spildevandet have passeret en septictank.

Nærværende kendelse til ved nævnsformandens foranstaltning være at tinglyse som servitutstiftende forud for al pantegæld (vdl. § 89, stk. 1) på matr. nrr. 4o, 4p, 4q, 4r, 4t, 4u, 4v, 4x, 4y, 4z og 4a alle af Ølholm by, Langskov sogn. Påtaleberettiget er ejerne af de nævnte matr. nrr. og Langskov sogneråd.

Udgifterne ved landvæsensnævnets behandling af sagen, herunder det af nævnet fastsatte honorar til den teknisk sagkyndige, afholdes af rekvirenten, landinspektør J. Bo, Vejle, inden 15 dage efter modtagelse af opgørelse fra nævnets formand.

Senere tilslutning.

Fremtidig vedligeholdelse.

Septictanke.

Tinglysning.

Udgifterne ved nævnsbehandling.

- 7 -

Thi bestemmes:

Det af landinspektør Jens Bo, Vejle, for en kreds af lodsejere i Ølholm by indbragte projekt for etablering af en spildevandsledning på matr. nr. 4a Ølholm by, Langskov sogn, godkendes som foran beskrevet og på de anførte betingelser, og arbejderne derved vil være at fremme, udføre samt vedligeholde og udgifterne derved at afholde som bestemt og i det hele under adfærd efter loven.

Ølholm, den 12. okt. 1963.

sign. A. Karlskov Jensen

sign. Ejner Kristensen

sign. Frede Pedersen

Nærværende kendelse begæres tinglyst som servitutstiftende på ejendommene matr. nrr. 4o, 4p, 4q, 4r, 4t, 4u, 4v, 4x, 4y, 4z og 4a, Ølholm by, Langskov sogn, jfr. lov nr. 214 af 11/4 1949 § 89. Med hensyn til pantegæld og servitutter henvises til ejendommenes blade i tingbogen.

A. Karlskov Jensen

Udskriftens rigtighed bekræftes.

St. Karlskov, den 12/10-1963.

~~sign.~~ A. Karlskov Jensen

nærnsformand.

A. Karlskov Jensen

Indført i dagbogen for Vejle herredsret

den 6/11 1963

Lyst: Tingbog.

Akt: Skab y nr.

667

Jens Olesen

af

partens rigtighed bekræftes

Dommeren i Vejle herredsret.

Jens Olesen

Justitsministeriets genpartpapir. Til lejekontrakter, servitutdokumenter o. l., fortsættelse af dokumenter, fortegnelse over pantsatte genstande o. l. (vedr. fast ejendom).

Mtr. nr., ejerlav, sogn: 2^a Ølholm By,
(i København kvarter) Langskov Sogn.
eller (i de sønderjydske lands-
dele) bd. og bl. i ting-
bogen, art. nr., ejerlav,
sogn.

Anmelderens navn og bopæl (kontor):
Landsretssagfører K. Zenker
Landsretssagfører H. Dirks,
Vejle.

Stempel: 0 kr.00 øre.

Stempelfri **Genpart.**

3006

14. MAJ 1955

D e k l a r a t i o n

Efter forhandling den 27. marts 1954 med Vejle Amtsråds ekspropriationsudvalg godkender underskrevne ejer af ejendommen matr. nr. 2^a Ølholm By, Langskov Sogn herved, at der på min ovennævnte ejendom tinglyses servitut med følgende indhold:

I henhold til reglerne i lov nr. 28 af 1. febr. 1930 om sikring af færdselen ved vejkryds eller vejsving m.v. har Vejle Amtsråd ved ekspropriation i h.t. nævnte lovs § 7 og de gældende vejlove pålagt servitut om oversigt på nedennævnte areal af ejendommen matr. nr. 2^a Ølholm By, Langskov Sogn. Arealet er beliggende ud til landevej nr. 17 og er vist med grøn farve på vedhæftede rids, hvortil der henvises med hensyn til indmåling og afmærkning af arealets grænser.

På det således angivne servitutareal må der fremtidig ikke forefindes nogen art af bebyggelse, beplantning eller andre varige eller midlertidige indretninger, der rager mere end 80 cm op over den flade, der er bestemt af punkterne i den i kurven indvendige kørebanekant.

Denne oversigtsservitut, der alene vedrører det ovenfor nævnte matr. nr., begæres tinglyst som hæftelse på dette og de matr. nre., i forening med hvilke det måtte være noteret som landbrugsejendom og med prioritet forud for den på ejendommen hvilende pantegæld, hvorved bemærkes, at servitutten er pålagt ved ekspropriation, hvorfor erstatninger derfor er udbetalt under tilbørligt hensyn til panthaverne, men iøvrigt henviser angående servitutter og andre byrder til den pågældende ejendoms blad i tingbogen.

I tilfælde af overtrædelse af denne deklaration er Vejle Amtsråd berettiget til at bringe forholdene i overensstemmelse med deklarationen på lodsejerens bekostning.

Påtaleretten tilkommer Vejle Amtsråd.

Ølholm, den 25/4 1955.

Karl Bendtsen

Indført i dagbogen for retskreds nr. 46
Vejle købstad m.v. den 14. maj. 1953 -
Lyst: Tingbog. Bd. 561
Akt: Skab A nr. 13

*Skud udskrevet - Bekræftet indskrifter af
Vejle Amtsrets eksekutionsmyndighed
fornet.*

Genpartens rigtighed bekræftes
Civildommeren i Vejle, den 25-5-1953

6.9.53

Rouge

MR

Justitsministeriets genpartpapir. Til skøder
skadesløsbreve, kvitteringer til udslettelse og andre
påtegninger m. m. (vedr. fast ejendom).

Mtr. nr., ejerlav, sogn: 2 a Ølholm by Stempel:

kr. øre

Akt: Skab Y nr. 667
(udfyldes af dommerkontoret)

(i København kvarter) Langskov Sogn
eller (i de sønderjydske lands-
dele) bd. og bl. i tingbogen,
art. nr., ejerlav, sogn.

Købers }
Kreditors } bopæl:

Gade og hus nr.:

Anmelder:

K. ZENKER, H. DIKNS,
Landsretssagførere
VEJLE

Genpart

7325 *23.SEP1968

P Å T E G N I N G

på deklaration udstedt af Vejle Amtsråd vedr. matr. nr.
2 a Ølholm by, Langskov sogn, lyst den 14. maj 1955, så-
lydende:

Påtaleretten ifølge nærværende dekla-ration overgår frem-
tidig til Langskov sogneråd.

Vejle amtsråd, den 16. september 1968

Wamberg

Indført i dagbogen for Vejle herredsret

den 17/9 1968

Lyst: Tingbog. Langskov

Akt: Skab Y nr. 667

Genpartens rigtighed bekræftes

Dommeren i Vejle herredsret.

Jens Olesen

Jens Olesen

At denne kort-genpart er nøjagtig genpart af det originale kort vedrørende ejendommen.

..... *Philhelm By. Langskov Sogn attesteres herved.*

Veile d. 30. marts 1955.

Veile d. 30. marts 1955.

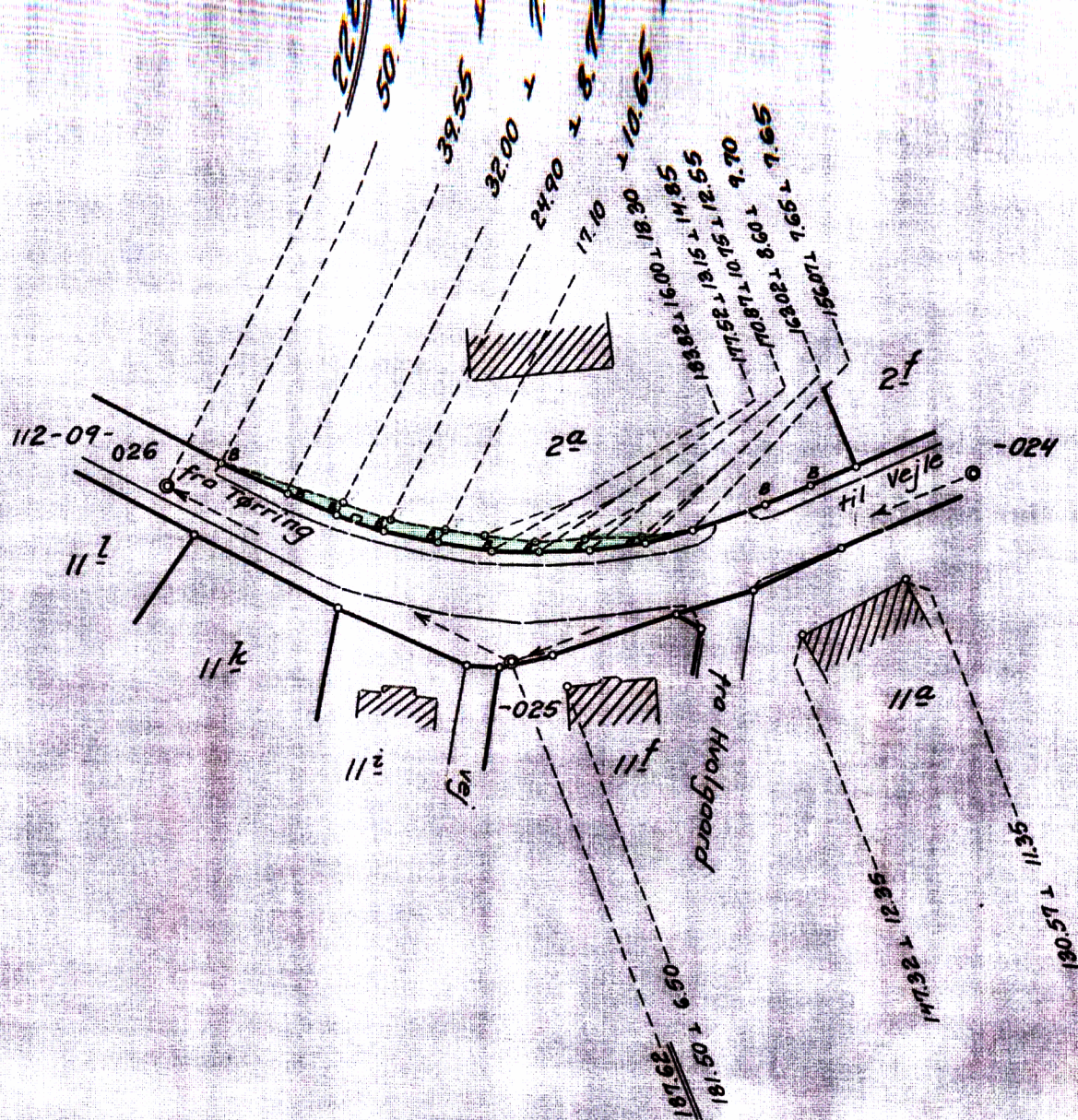
Navn: Sv. dady adra, landinspektor.

En del af
ØLHOLM BY
Langskov Sogn,
Nørvang Herred,
Vejle Amt.

Udfærdiget til brug ved tinglysning
af servitut om oversigt.
Vejle, den 30. marts 1955.

1:1000

Sr. Lady aad.
landingspektør



DSS 88310772
56_N_454
Bulk Farve

742370



Mtr. nr., ejerlav, sogn: 3^a Ølholm by Stempel: 4 kr. 00 øre
(i København kvarter) Langskov sogn
eller (i de sønderjydske lands-
dele) bd. og bl. i tingbogen,
art. nr., ejerlav, sogn.

Akt: Skab Z nr. 798
(udfyldes af dommerkontoret)

J.nr. 518/64

Gade og hus nr.:

Anmelder:

Jens Bo
Landinspektør
Vejle

04518
14 JUNI 1966

Genpart

D e k l a r a t i o n .

I anledning af skrivelse fra Vejle amtsråd af den 11/5 1966 om vilkår for meddelelse af dispensation i anledning af udstykning af matr.nr. 3^a Ølholm by, Langskov sogn, pålægger underskrevne ejer af matr.nr. 3^a herved min fornævnte ejendom følgende servitut:

"Nuværende og fremtidige ejere af parcel 2 af matr.nr. 3^a (se vedlagte rids) skal fremtidigt respektere et byggeretsligt skel beliggende 10 m fra den vestligste strættekte længe på parcel 1 af matr.nr. 3^a."

Denne bestemmelse tinglyses med prioritet forud for al pantegæld.

Med hensyn til byrder og servitutter henvises til ejendommens blad i tingbogen.

Påtaleretten tilkommer Langskov sogneråd,
Aflysning kan kun finde sted med amtsrådets samtykke.

Ølholm, den 12-6 1966

Carl Bundgård

Som ejer af matr.nr. 3^a i *****
(sign.)

Indført i dagbogen for Vejle herredsret
den 14/6 1966

Lyst: Tingbog. Langskov
Akt: Skab Z nr. 798

Sket og udstadlig-
hedsattest forevist.

Genpartens rigtighed bek. æftes
Dommeren i Vejle herredsret.

[Signature]

[Signature]

DSS 88310772
56_N_454
Bulk Sort / Hvid

742373



Jens Bo
Landinspektør
Vejle

j. nr. 55/66

pg. 2 af 3^a

pg. 1 af 3^a

2^f

Rids over del af
mstr. nr. 3^a

Ølholm by

Langskov sogn

Nørvang herred

Vejle amt.

gl. landevej nr. 17 - nu off. bivej

Udfærdiget i anledning af tinglysning
af deklaration om ændret bygge-
retsligt skel.

Vejle, den 7. juni 1966

Jens Bo
landinspektør

DSS 88310772
56_N_454
Bulk Farve

742374



Matr. nr.

Stempel kr.

Akt: Skab nr.
(udfyldes af dommerkontoret)

2 a Ølholm by, Langskov

Købers/Kreditors bopæl

Gade og hus nr.

Anmelder:

advokat Jesper Brøting
Thonbogade 12
8700 Horsens
05-61 6200

Påtegning på servitut lyst 29.01.86 om kloakledning

Under henvisning til lov nr. 287 af 26.6.1975, lov om kommuneplanlægning § 36, meddeler Tørring-Uldum kommunalbestyrelse herved samtykke til, at foranstående deklaration tinglyses på nævnte ejendom.

Tilvejebringelse af lokalplan i forbindelse med nærværende servitutpålæg er ikke påkrævet.

Uldum, den 11.2.86

Hans Kristensen
borgmester

Jens Ulnitz
kommunaldirektør

Genpartens rigtighed bekræftes
Dommeren i Brædstrup

INDFØRT I DAGBOGEN
RETTEI I BRÆDSTRUP

13.02.86 002097

LYST

Endeligt indført

T. S. Lauridsen
Asz

DSS 88310772
56_N_454
Bulk Sort / Hvid

742375



Matr. nr.

Stempel kr.

Akt: Skab nr.
(udfyldes af dommerkontoret)

2 a Ølholm by, Langskov

Købers/Kreditors bopæl

Gade og hus nr.

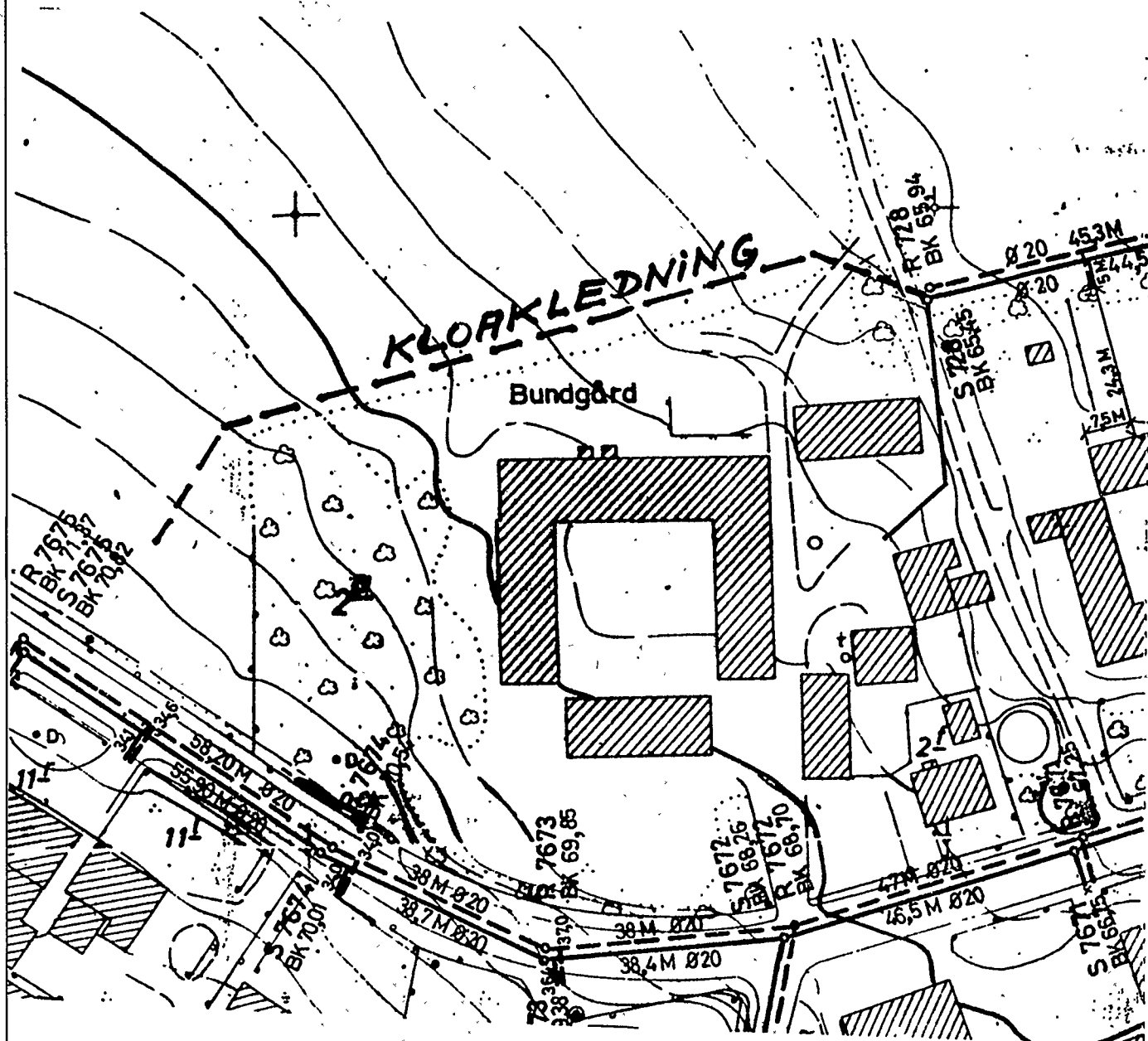
Anmelder:

advokat Jesper Brøting

Thonbogade 12
8700 Horsens
05 - 61 62 00

H-5860 id

Rids over kloakledning placeret på matr.nr. 2 a Ølholm by, Langskov.
fra matr.nr. 2 x sst. og tilsluttet offentlig kloak.



Matr. nr.

Stempel kr.

Akt: Skab nr.
(udfyldes af dommerkontoret)

Matr.nr. 2 a Ølholm by, Langskov

advokat **Jesper Brøting**

Gade og hus nr.

Thonbogade 12
Anmeldt 8700 Horsens
05 - 61 62 00

Servitut

Ofvist 03363 23.JAN 1986

Den til enhver tid værende ejer af matr.nr. 2 a Ølholm by, Langskov, skal respektere den over ejendommen førte kloakledning fra matr.nr. 2 x sst.

Ledningens beliggenhed er markeret på vedhæftede rids.

Den påtaleberettigede har adgang til - mod sædvanlig afgrødeerstatning fastsat af den stedlige landboforenings planteavlsskulsent - at omlægge rense og vedligeholde ledningen, når dette er nødvendigt.

Påtaleberettiget er ejeren af matr. nr. 2 x Ølholm by, Langskov.

For ejeren af matr.nr. 2 a Ølholm by, Langskov

Dato: 8.jan.1986

Kristian Bundgaard

Kristian Bundgaard

Genpartens rigtighed bekræftes
Dommeren i Brædstrup

INDFØRT I DAGBOGEN
RETTE I BRÆDSTRUP

29.01.86 001381

LYST

Foreløbigt lyst med frist

til den

*16.12.1986 til kommunalbestyrelsens frist. om
jordmænd v. h. t. kommunalbestyrelsen*

§ 36.

Armen: Lovgivnings og gæld.

Lis Væver

0.ass.

INDFORT I L. 2. 007N FOR
RETTEN I HONGKONG, S. AFD.

2 3 JAN. 1986

~~LYST~~
Aferst

Mtr. nr., ejerlav, sogn: 2 a og 44 b Stempel:
(i København kvarter) Ølholm by, Langskov
eller (i de sønderjydske lands-
dele) bd. og bl. i tingbogen, 1 e og 23
art. nr., ejerlav, sogn. Hvolgård Hdg., Langskov

kr. øre

Akt: Skab *N* nr. 454
(udfyldes af dommerkontoret)

Købers }
Kreditors } bopæl:

Anmelder:

Gade og hus nr.:

Vejle Amtskommune
Damhaven 12
7100 Vejle

Tlf. (05) 83 53 33

Stempelfri

D E K L A R A T I O N

I forbindelse med udstedelse af tilladelse af 17. maj 1984 i med-
før af by- og landzoneloven til at frastykke landbrugsejendommen
matr.nr. 2 a og 44 b, Ølholm by, Langskov, samt 1 e og 23, Hvol-
gård, Langskov, en parcel, areal ca 1500 m², med eksisterende hel-
årsbeboelse har amtsrådet stillet betingelse om,

at etablering af en ny helårsbeboelse på ejendommen forudsætter
amtsrådet tilladelse.

Dette vilkår begæres herved tinglyst på ovennævnte ejendom med
bindende virkning for ejere og indehavere af andre rettigheder o-
ver ejendommen, jfr. by- og landzonelovens § 10, og med påtaleret
for Tørring-Uldum kommunalbestyrelse og Vejle amtsråd.

VEJLE ATMSRÅD, den 17 JULI 1984

P.A.V.

K. Taanum

Dommerkontoret i Brødstrup
Tinglysningskontoret
8740 Brødstrup

Genpartens rigtighed bekræftes
Dommeren i Brødstrup

AR 8-70-11-627-1-84
KT/dag 030/1

INDFØRT I DAGBOGEN
RETTEEN I BRÆDSTRUP

30.07.84 007690

LYST

Lis Væver
O.ass.

1941

1941

1941

1941

1941

1941

Matr. nr. 2a, 2y, 9a og
10f Ølholm by, Langskov
(Ejerlejlighedsnr.)

Gade og husnr.

Anmelder:
Landinspektørfirmaet
BO & KLOCH I/S
7100 Vejle

450

DECLARATION

Underskrevne ejere af matr. nr. 2a, 2y, 9a og 10f Ølholm by, Langskov pålægger herved ejendommene følgende:

Servitut om kloakledning

"Nuværende og fremtidige ejere af matr. nr. 2a, 2y, 9a og 10f Ølholm by, Langskov skal tåle at den på vedhæftede rids viste kloakledning er nedlagt over ejendommene.

Ledningen skal henligge uforstyrret, og Tørring-Uldum kommune skal til enhver tid være berettiget til at efterse, rense, reparere og om fornødent om-lægge ledningen.

Ejerne skal tåle de ulemper, der kan være forbundet med fremtidige eftersyns- og reparationsarbejder. Eventuel herved forvoldt skade fastsættes i mangel af mindelig overenskomst af to uvildige af retten udmeldte personer.

Inden for en afstand af 2.00 m. til hver side af ledningens midtlinie er det uden kommunalbestyrelsens samtykke forbudt at opføre bygninger, plante større træer eller overhovedet iværksætte noget, der kan være til hinder eller skade for eftersyn, reparations- og vedligeholdelsesarbejder. Kommunalbestyrelsen kan stille betingelser for eventuelle dispensationer fra dette forbud."

Nærværende deklaration tinglyses på matr. nr. 2a, 2y, 9a og 10f Ølholm by, Langskov med prioritet forud for al pantegæld. Med hensyn til byrder og servitutter henvises til ejendommenes blade i tingbogen.

Påtaleretten tilkommer Tørring-Uldum kommunalbestyrelse.

vend

Dato: 20.11.1986

Som ejer af matr. nr. 2a :
(Kristian Bundgård)


Som ejer af matr. nr. 2y:
(Svend Lind)

Som ejer af matr. nr. 9a:
(Aage Smedegård Olesen)

Som ejer af matr. nr. 10f:
(Jørgen Børsøe)

Under henvisning til lov nr. 287 af 26. juni 1975, lov
om kommuneplanlægning § 36 meddeles Tørring-Uldum
kommunalbestyrelse herved samtykke til, at foranstå-
ende deklaration tinglyses på nævnte ejendomme.
Tilvejebringelse af lokalplan i forbindelse med nærvæ-
rende servitutpålæg er ikke påkrævet.

Uldum, den 13.11.86

 P. k. v.
borgmester/kommunaldirektor

Genpartens rigtighed bekræftes
Bommeren i Brædstrup

INDFØRT I DAGBOGEN
RETTEN I BRÆDSTRUP

25.11.86 014850

LYST



Tove Storm Laursen
ass.

DSS 88310772
56_N_454
Bulk Sort / Hvid

742379



Matr. nr. 2a og 11a Øl-
holm by,
(Ejerlejlighedsnr.) Langskov

Gade og husnr.

Anmelder:

Landinspektørfirmaet
Jens Bo I/S
Fredericiavej 16
7100 Vejle

DEKLARATION

Undertegnede ejere af matr.nr. 2a og 11a Ølholm by, Langskov på-
lægger herved ejendommene følgende:

Servitut om vandledning

"De til enhver tid værende ejere af de nævnte
matr.nre. skal tåle, at den på vedhæftede
rids viste vandledning er nedlagt på
ejendommene.

Ledningen skal henligge uforstyrret, og Øl-
holm Vandværk I/S skal når som helst være be-
rettiget til at efterse, rense, reparere og
om fornødent, omlægge ledningen. Ejerne skal
til enhver tid tåle de ulemper, der kan være
forbundet med fremtidige eftersyns- og repa-
rationsarbejder. Erstatning for eventuel her-
ved forvoldte skader eller ulemper fastsættes
i mangel af mindelig overenskomst af to uvil-
dige af retten udmeldte personer.

Det er forbudt at opføre bygninger, drivhuse,
o.l. eller plante større træer over ledningen
eller overhovedet iværksætte noget, der kan
være til skade for ledningen eller til hinder
for eftersyn, reparation og vedligeholdelses-
arbejder."

Påtaleretten tilkommer bestyrelsen for Ølholm Vandværk I/S.

Denne servitut begæres, i henhold til lov om vandforsyning af
08.06.1978 § 43, tinglyst på matr.nr. 2a og 11a Ølholm by, Lang-
skov med prioritet forud for al pantegæld.

Med hensyn til servitutter og andre byrder henvises til ejendom-
menes blade i tingbogen.

Dato: 19 OKT. 1992

Som ejer af matr. nr. 2a: *Kristian Bundgård*

Kristian Bundgård

Som ejer af matr. nr. 11a: *Søren E. Nielsen*

Søren E. Nielsen

Tilvejebringelse af lokalplan er ikke påkrævet.
Uldum den 22.10.2021

Uldum gery

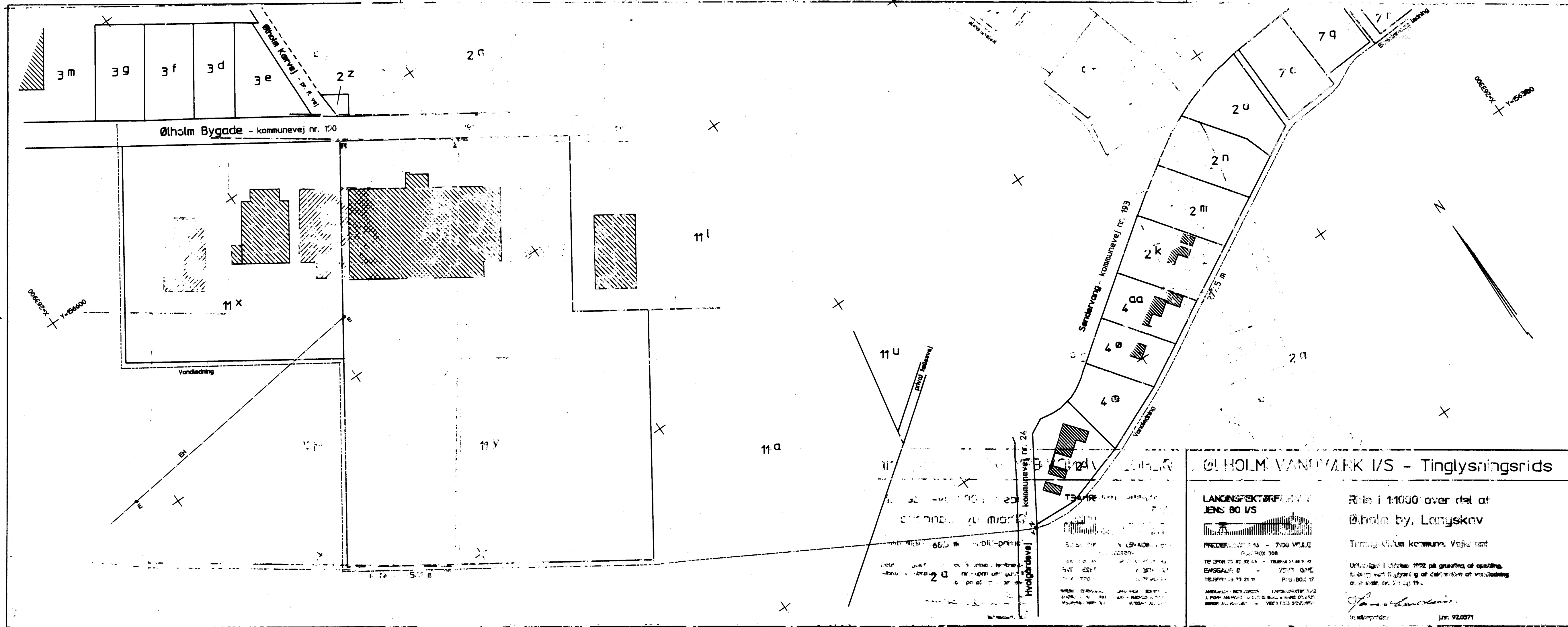
Borgmester/kommunaldirektør

Tove Storm Laurson
OASS.

Содержание

million; yd; langskov

Off. Po. S. M. J. M.



Stempel: kr.

Akt: skab nr.
(Udfyldes af tinglysningskontoret)

Ejerlav:

Matr. nr.:
(Ejerlejlighedsnr.)
Gade og husnr.:

Anmelder:

Matr.nr. 2 a
Ølholm By
Langskov

Navn: Vejle Amtsråd
Adr.:
Tlf.nr.: 75 83 53 33

Stempelfri

DEKLARATION

I forbindelse med udstedelse af tilladelse af 24. november 1995 i medfør af lov om planlægning til etablering af en golftræningsbane og opførelse af et træhus på landbrugsejendommen matr.nr. 2 a, Ølholm By, Langskov, har Amtsrådet stillet følgende vilkår:

1. At golftræningsbanen nedlægges og træskuret fjernes, når Diagonalvejen Give-Horsens skal anlægges. Arealet skal herefter tilbageføres til landbrugsformål.
2. At træhuset ikke forsynes med elinstallationer, vandforsyning eller vandafledning.
3. At nedlæggelse af golftræningsbanen og fjernelse af hytten ikke medfører merudgifter for anlæg af Diagonalvejen med tilsluttende vejanlæg.

Disse vilkår begæres herved tinglyst på ovennævnte ejendom, med bindende virkning for ejere og indehavere af andre rettigheder over ejendommen, jf. planlovens § 55, og med påtaleret for Tørring-Uldum Kommune og Vejle Amtsråd.

VEJLE AMTSRÅD, den 31 JAN. 1996
P.A.V.

F. Astrup

Dommerkontoret i Brædstrup
Tinglysningskontoret
8740 Brædstrup

J.nr. 8-70-21-3-627-4-95
-/ek dek41pl.sam

DSS 88310772
56_N_454
Bulk Sort / Hvid

742385



*** * ***

Side: 2

* * *

* * ***

* * * Retten i Brødstrup

* *** *** Tinglysningsafdelingen

Påtegning på byrde

Vedrørende matr.nr. 1 E m.fl., Hvolgård Hgd., Langskov

Ejendomsejer: Kristian Frede Bundgaard

Lyst første gang den: 01.02.1996 under nr. 1983

Senest ændret den : 01.02.1996 under nr. 1983

Retten i Brødstrup den 05.02.1996

Birthe Houmann

Matr. nr. 2 a Ølholm by, Langskov

Akt: skab nr.
(Udfyldes af tinglysningskontoret)

1

Beliggende: Ølholm Bygade 40, 7160 Tørring
K. HOVGAARD NIELSEN

LANDSRETSSAGFØRER

BREDGADE 20
TØRRING

TELEFON (0 66 - 3 15 11) 130 & 210

anmelder:

E. DAUGAARD CHRISTENSEN

Advokat - Tlf. 75 80 11 33
Bredgade 50, 7160 Tørring

E R K L Æ R I N G .

=====

Underskrevne gårdejer CARL BUNDGAARD, Ølholm meddeler herved for mig og efterfølgende ejere af matr. nr. 2 a Ølholm by, Langskov sogn, den til enhver tid værende ejer af matr. nr. 3 a Ølholm by, Langskov sogn ret til al slags færdsel ad den cirka fire m brede vej, der udgår fra kommunevejen og forløber langs det vestlige skel af matr. nr. 3 ma og i hele denne ejendoms længde.

Vedligeholdelsen af vejen deles efter nærmere aftale mellem ejerne af matr. nr. 2 a og 3 a Ølholm.

P.t. Tørring, den 2. februar 1968.

Carl Bundgaard
Carl Bundgaard

Akt: Skab

nr.

Matr. nr. 2 a Ølholm by, Langskov

Journalnummer 21216

Beliggende: Ølholm Bygade 40
7160 Tørring

Anmelder:

E. DAUGAARD CHRISTENSEN

Advokat


Bredgade 50, 7160 Tørring

Tlf. 75801133

Undertegnede Kristian Bundgaard, Ølholm Bygade 40, 7160 Tørring, der nu ejer matr. nr. 2 a Ølholm by, Langskov, begærer herved fornævnte færdselsret tinglyst servitutstiftende på matr. nr. 2 a Ølholm by, Langskov.

Hvad angår de ejendommen tinglyste servitutter, pantehæftelser og andre byrder henvises til ejendommens blad i tingbogen.

Ølholm, den 25/9 - 2001



(Kristian Bundgaard)



Rids vedrørende
Matr. nr. 2-a Ølholm By, Langskov

Kommune: Tørring-Uldum kommune
Amt:

Udfærdiget september 2001
i anledning af tinglysning af vejret.

DSS 88310772
56_N_454
Bulk Farve

742386



Lsp. j. nr.: 10093/pf
Målforhold: 1:500

[Signature]
landinspektør



LANDINSPEKTØR-KONTORET

SØGADE 8 A 75753433

8740 BRÆDSTRUP

email: brædstrup@landinsp.dk

*** * ***

Side: 5

* * *

* * ***

* * * Retten i Brødstrup

Akt.nr.:

* *** *** Tinglysningsafdelingen

S 75

Påtegning på byrde

Vedrørende matr.nr. 1 E m.fl., Hvolgård Hgd., Langskov

Ejendomsejer: Kristian Frede Bundgaard

Lyst første gang den: 27.09.2001 under nr. 10278

Senest ændret den : 27.09.2001 under nr. 10278

Retten i Brødstrup den 27.09.2001

Birthe Houmann

DSS 88310772
56_N_454
Bulk Sort / Hvid

742387

